



道路を中心として
全地域

北側全地域

 全地域
 道路沿い

南側道路
沿い

南側全地
盤

全地域

北側全地域
南側道路沿

北側道路沿い
南側全域

北側道路沿い

各
也

各

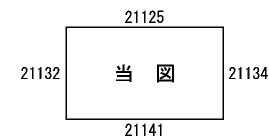
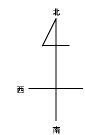
南側全
域

北側全
域

_____ 無印は
_____ 全地域

記号	借地権割合
A	90%
B	80%
C	70%
D	60%

記号	借地権割合
E	50%
F	40%
G	30%



此花区
(大阪福島署)

