令和
2
49263

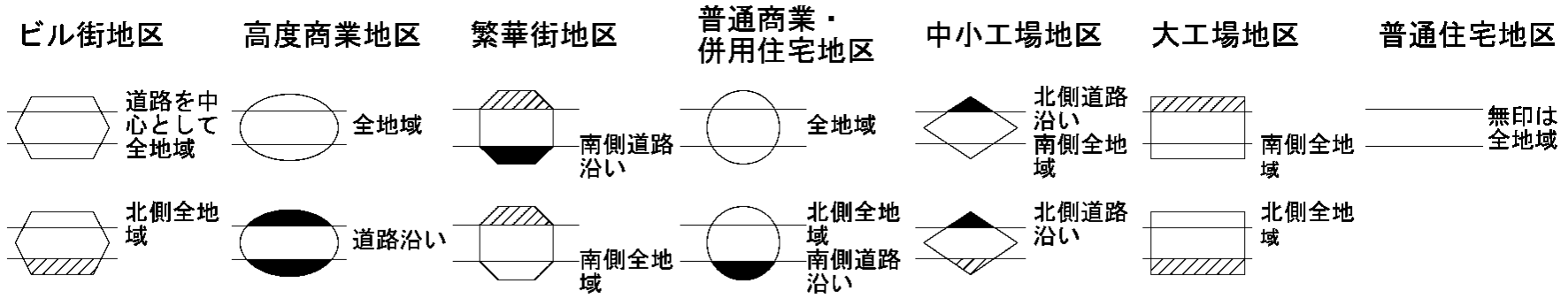
ビル街地区
高度商業地区
繁華街地区
普通商業・
併用住宅地区
中小工場地区
大工場地区
普通住宅地区
道路を中心として全地域
北側全地域
全地域
道路沿い
南側道路沿い
南側全地域
全地域
北側全地域
南側道路沿い
北側道路沿い
南側全地域
北側道路沿い
南側全地域
北側全地域
無印は全地域

記号	借地権割合
A	90%
B	80%
C	70%
D	60%

記号	借地権割合
E	50%
F	40%
G	30%

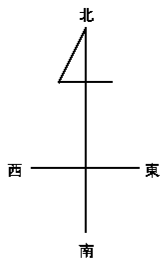

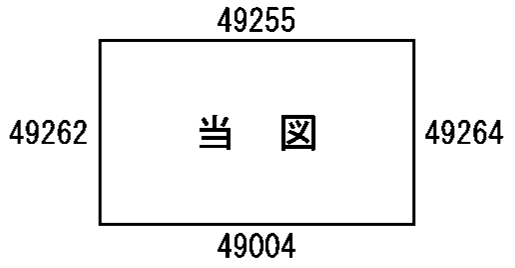
49255
49262
当　図
49264
49004

羽曳野市
（富田林署）

令和
2
49263

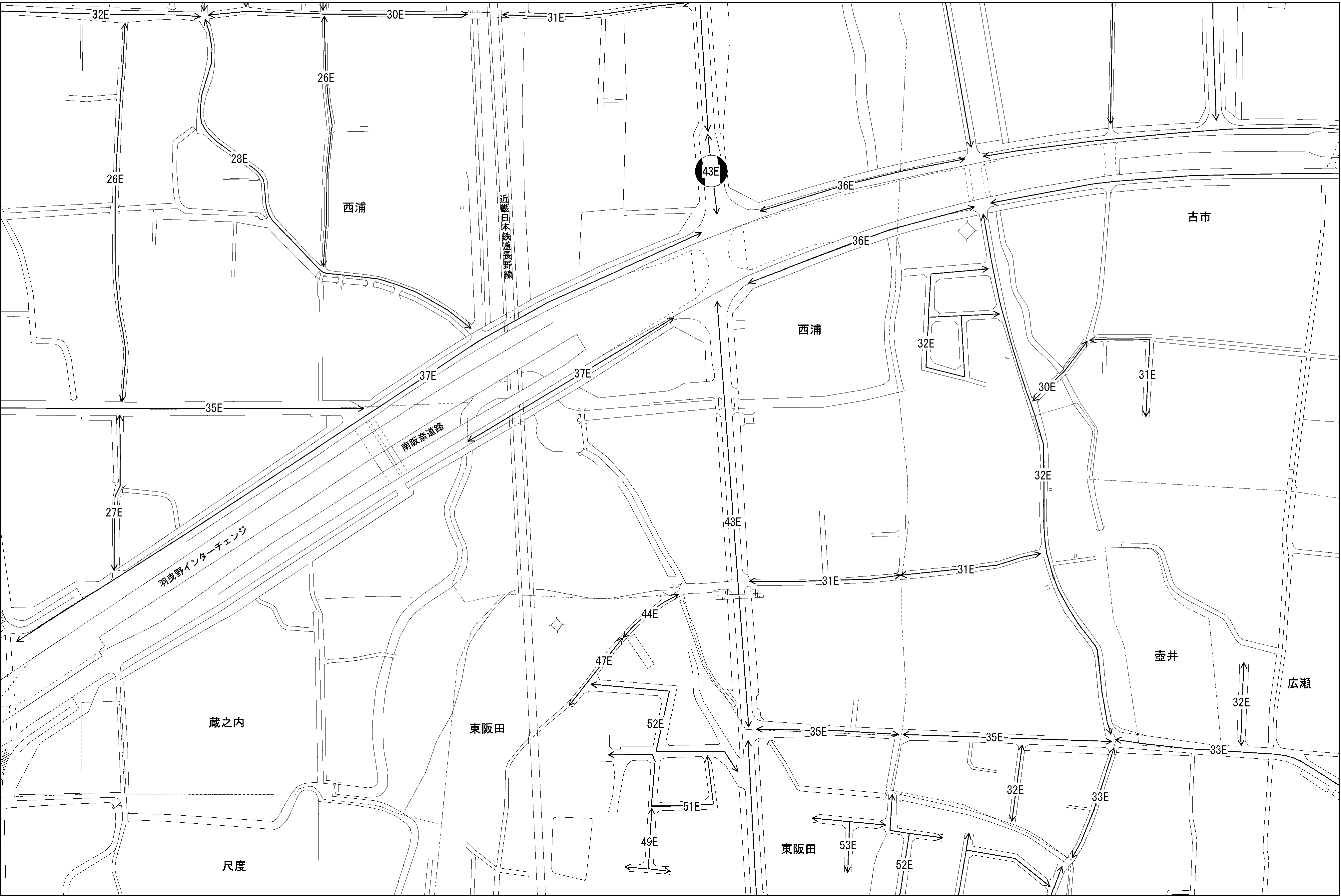
32E
30E
31E
26E
26E
28E
43E
西浦
近畿日本鉄道長野線
36E
36E
古市
37E
37E
35E
南阪奈道路
西浦
32E
30E
31E
32E
27E
43E
羽曳野インターチェンジ
31E
31E
44E
47E
壺井
広瀬
32E
52E
35E
35E
33E
蔵之内
東阪田
51E
32E
33E
49E
東阪田
53E
52E
尺度