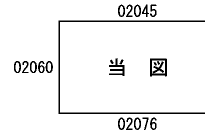
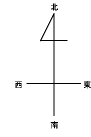
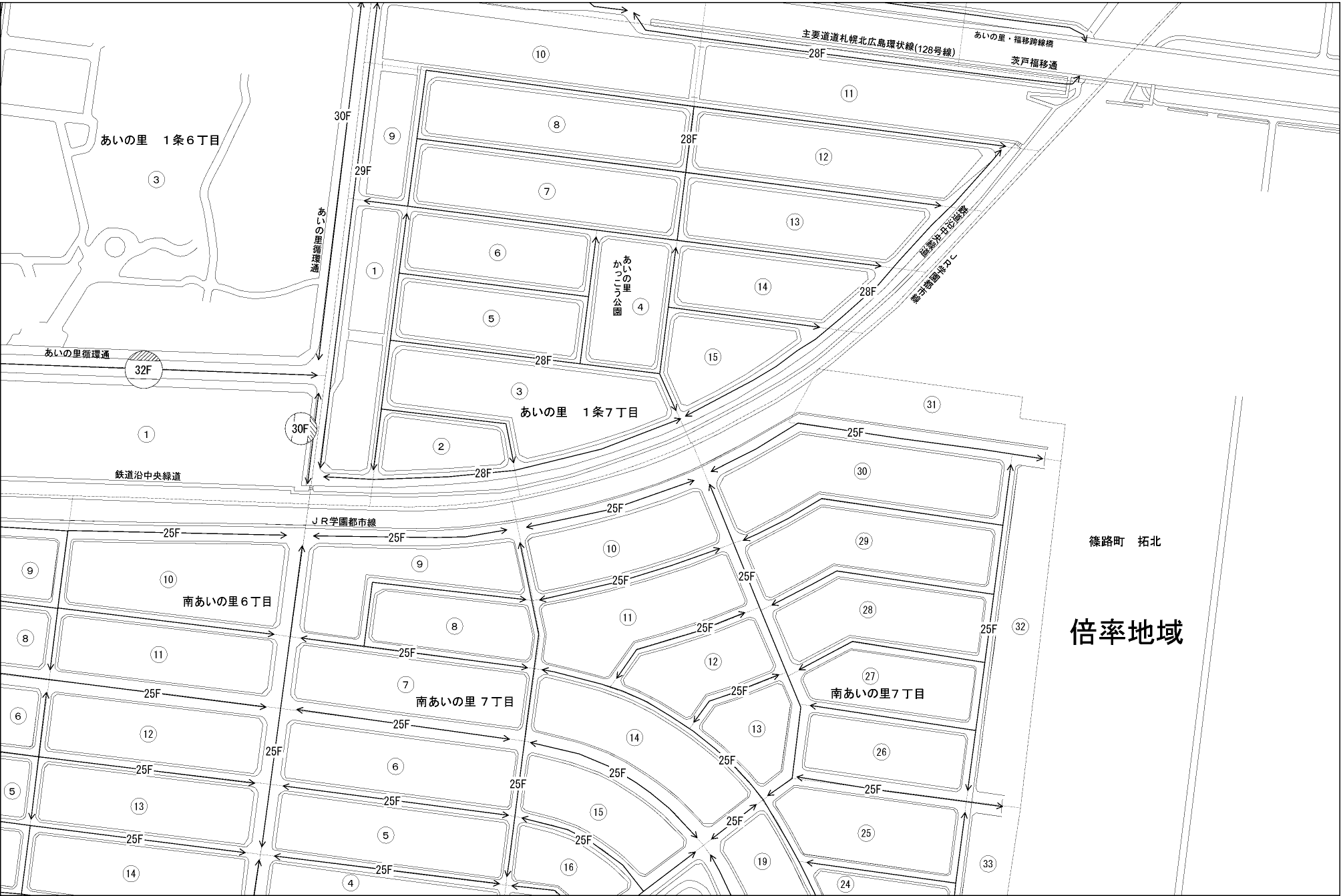


| | | | | | | |
|-------------|------|--------|--------------|--------------|--------|--|
| | | | | | | |
| 道路を中心として全地域 | 全地域 | 南側道路沿い | 全地域 | 北側道路沿い 南側全地域 | 無印は全地域 | |
| | | | | | | |
| 北側全地域 | 道路沿い | 南側全地域 | 北側全地域 南側道路沿い | 北側道路沿い | 北側全地域 | |

| 記号 | 借地権割合 | 記号 | 借地権割合 |
|----|-------|----|-------|
| A | 90% | E | 50% |
| B | 80% | F | 40% |
| C | 70% | G | 30% |
| D | 60% | | |



北 区
(札幌北署)



倍率地域
襟路町 拓北