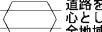







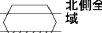



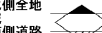

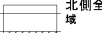
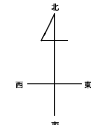


| | | | | | | | |
|--|--|--|---|--|---|--|--------|
| ビル街地区  道路を中心として全地域 | 高度商業地区  全地域 | 繁華街地区  南側道路沿い | 普通商業・併用住宅地区  全地域 | 中小工場地区  北側道路沿い  南側全地域 | 大工場地区  南側全地域 | 普通住宅地区  全地域 | 無印は全地域 |
|  北側全地域 |  道路沿い |  南側全地域 |  北側全地域  南側道路沿い |  北側道路沿い |  北側全地域 | | |

| 記号 | 借地権割合 | 記号 | 借地権割合 |
|----|-------|----|-------|
| A | 90% | E | 50% |
| B | 80% | F | 40% |
| C | 70% | G | 30% |
| D | 60% | | |



東区
(熊本東署)

