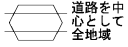




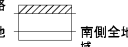

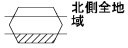


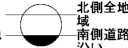

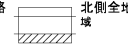
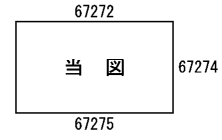


ビル街地区 高度商業地区 繁華街地区 普通商業・併用住宅地区 中小工場地区 大工場地区 普通住宅地区

 道路を中心として全地域	 全地域	 南側道路沿い	 全地域	 北側道路沿い	 南側全地域	 無印は全地域
 北側全地域	 道路沿い	 南側全地域	 北側全地域	 北側道路沿い	 北側全地域	

記号	借地権割合	記号	借地権割合
A	90%	E	50%
B	80%	F	40%
C	70%	G	30%
D	60%		



常滑市 (半田署)

伊勢湾

倍率地域 (市街化調整区域)



大谷漁港

字垣ほ

字道向

字悉部

字戸狭間

玉泉寺

曹源寺

米蔵寺

大谷児童遊園

大谷川

字輪ノ内

字浜條

字浜條

大谷

字奥條

字垣ほ

19E

18E

15E

18E

297

296

295

294

301

302

281

282

283

284

285

286

287

288

289

290

291

292

293

294

295

296

297

298

299

300

301

302

303

304

305

306

307

308

309

310

311

312

313

314

315

316

317

318

319

320

321

322

323

324

325

326

327

328

329

330

331

332