














| | | | | | | | | | | | | | |
|--|-----------------|--|------|--|--------|--|-----------------|--|-----------------|--|-------|---|------------|
|  | 道路を中心として 全地域 |  | 全地域 |  | 南側道路沿い |  | 全地域 |  | 北側道路沿い 南側全地域 |  | 南側全地域 |  | 無印は 全地域 |
|  | 北側全地域 |  | 道路沿い |  | 南側全地域 |  | 北側全地域 南側道路沿い |  | 北側道路沿い |  | 北側全地域 | | |

| 記号 | 借地権割合 | 記号 | 借地権割合 |
|----|-------|----|-------|
| A | 90% | F | 50% |
| B | 80% | F | 40% |
| C | 70% | G | 30% |
| D | 60% | | |

37141

37145 当 図 37147

37151

藤枝市
(藤枝署)

