令和
3
19012

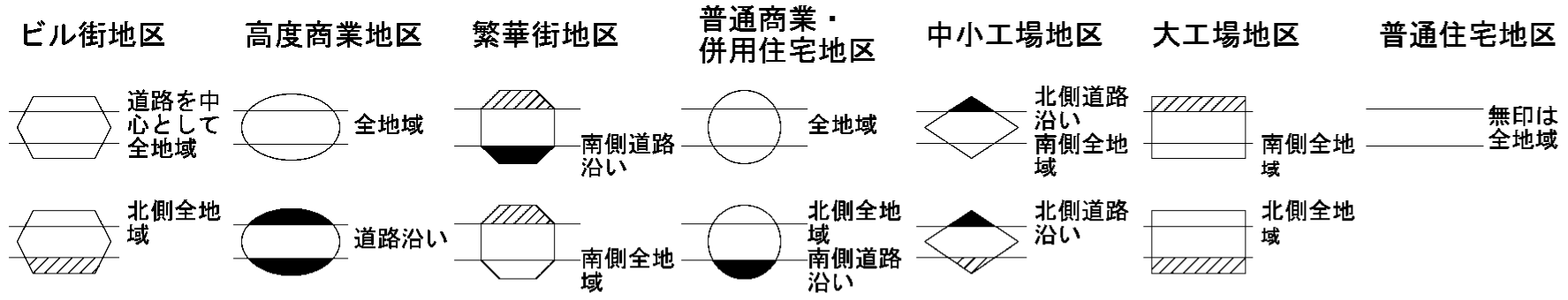

ビル街地区
道路を中心として全地域
北側全地域
高度商業地区
全地域
道路沿い
繁華街地区
南側道路沿い
南側全地域
普通商業・併用住宅地区
全地域
北側全地域 南側道路沿い
中小工場地区
北側道路沿い 南側全地域
北側道路沿い
大工場地区
南側全地域
北側全地域
普通住宅地区
無印は全地域

記号	借地権割合	記号	借地権割合
A	90%	E	50%
B	80%	F	40%
C	70%	G	30%
D	60%		

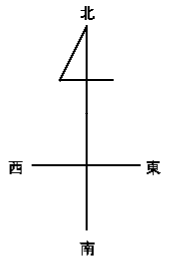

当　図
19013
19016

港　区
（芝署）

令和
3
19012

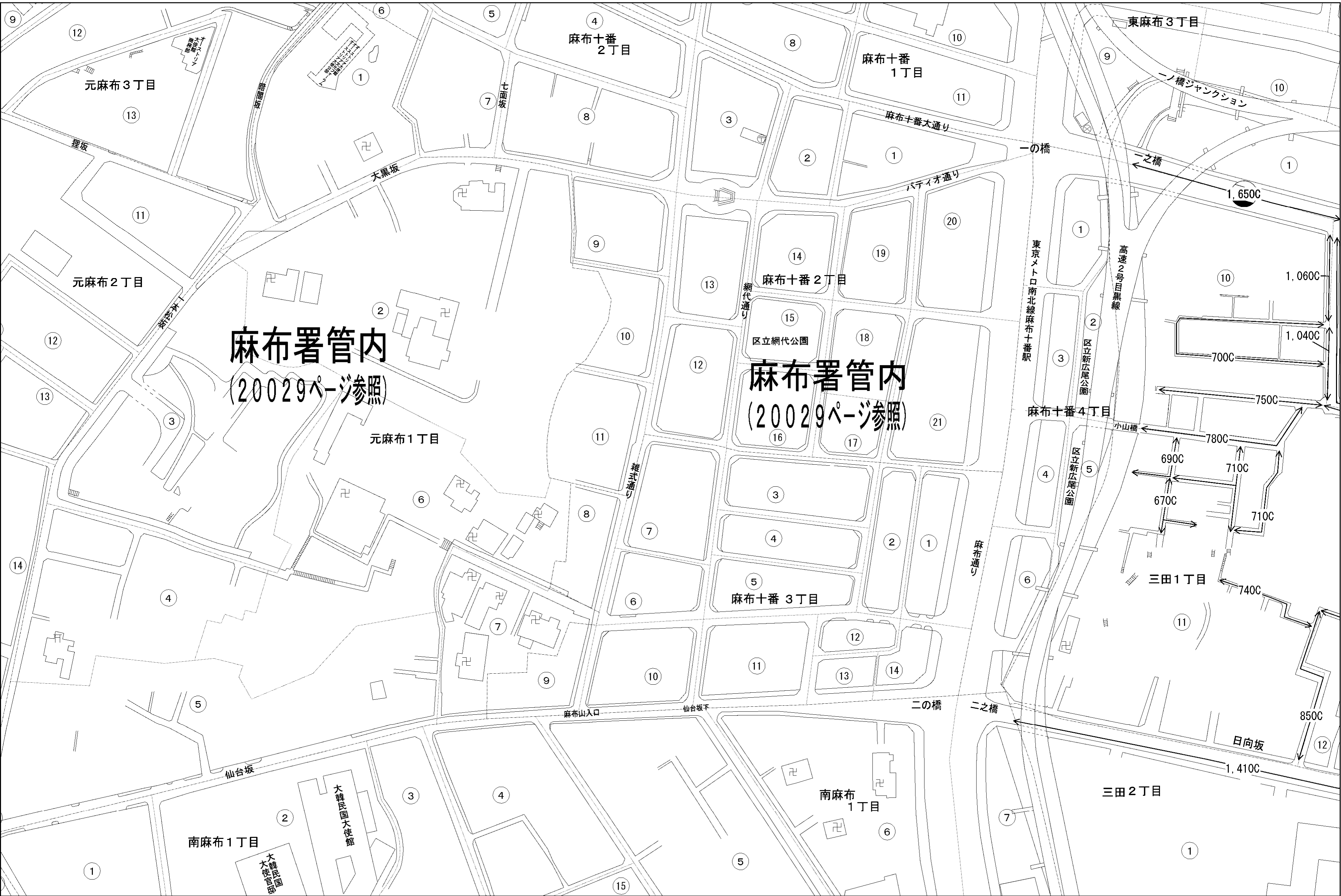

元麻布３丁目
元麻布２丁目
元麻布１丁目
麻布十番２丁目
麻布十番１丁目
麻布十番２丁目
麻布十番３丁目
麻布十番４丁目
東麻布３丁目
三田１丁目
三田２丁目
南麻布１丁目
南麻布１丁目
麻布署管内
(20029ページ参照)
麻布署管内
(20029ページ参照)
狸坂
大黒坂
暗闇坂
一本松坂
七面坂
仙台坂
日向坂
麻布十番大通り
パティオ通り
網代通り
雑式通り
麻布通り
区立網代公園
区立新広尾公園
区立新広尾公園
東京メトロ南北線麻布十番駅
高速２号目黒線
一ノ橋ジャンクション
一の橋
一之橋
二の橋
二之橋
小山橋
麻布山入口
仙台坂下
オーストリア大使館
大韓民国大使館
大韓民国大使官邸
1,650C
1,060C
1,040C
700C
750C
780C
690C
710C
670C
710C
740C
850C
1,410C