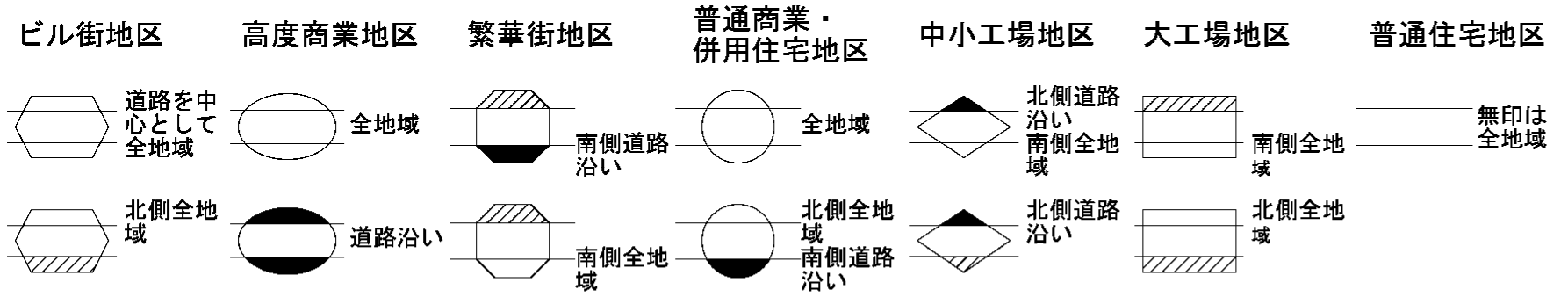
ビル街地区
道路を中心として全地域
北側全地域
高度商業地区
全地域
道路沿い
繁華街地区
南側道路沿い
南側全地域
普通商業・併用住宅地区
全地域
北側全地域 南側道路沿い
中小工場地区
北側道路沿い 南側全地域
北側道路沿い
大工場地区
南側全地域
北側全地域
普通住宅地区
無印は全地域

記号	借地権割合
A	90%
B	80%
C	70%
D	60%

記号	借地権割合
E	50%
F	40%
G	30%

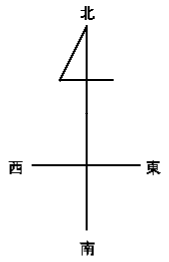

56163
56181 当　図 56183
56200

国立市
国分寺市
立川市
（立川署）

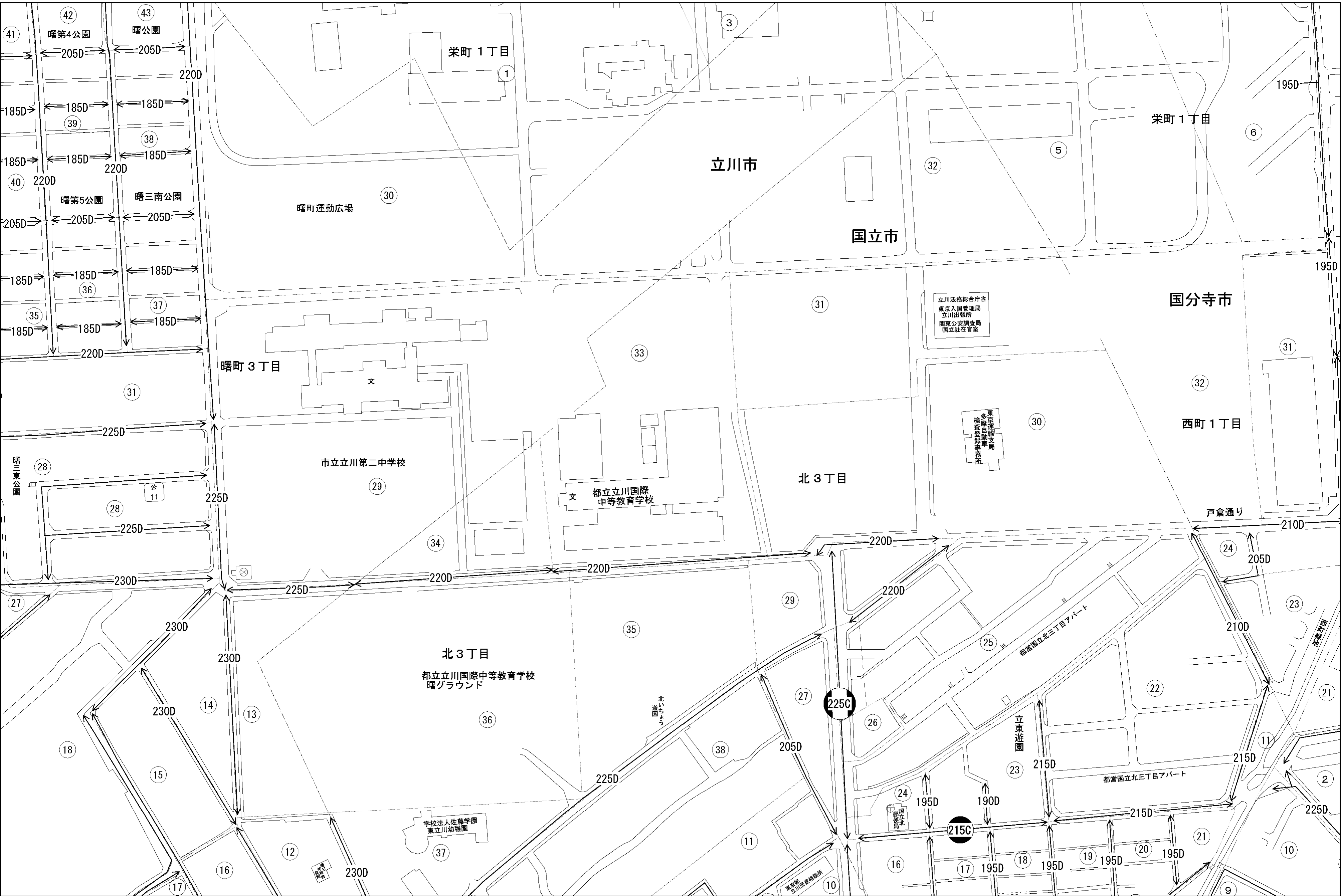
曙第4公園
曙公園
205D
220D
185D
栄町１丁目
立川市
国立市
国分寺市
曙町運動広場
曙第5公園
曙三南公園
曙三東公園
曙町３丁目
文
市立立川第二中学校
都立立川国際中等教育学校
北３丁目
都立立川国際中等教育学校 曙グラウンド
北いちょう遊園
学校法人佐藤学園 東立川幼稚園
立川法務総合庁舎 東京入国管理局立川出張所 関東公安調査局国立駐在官室
東京運輸支局多摩自動車検査登録事務所
西町１丁目
戸倉通り
都営国立北三丁目アパート
立東遊園
国立北郵便局
東京都立川児童相談所
西武国分寺線
195D
210D
215D
225D
230D
190D
225C
215C
公 11