












 道路を中  
として  
全地域
 
 全地域
 
 南側道路  
沿い
 
 全地域
 
 北側道路  
沿い
 
 南側全地  
域
 
 無印は  
全地域


 北側全地  
域
 
 道路沿い
 
 南側全地  
域
 
 北側全地  
域
 
 北側道路  
沿い
 
 北側全地  
域

| 記号 | 借地権割合 |
|----|-------|
| A  | 90%   |
| B  | 80%   |
| C  | 70%   |
| D  | 60%   |

