



道路を中心として
全地域

北側全地域


 全地域


 道路沿

い

南側
沿い

南側
端

地域

側全地
側道路

北側道路
沿い
南側全地
域

北側道路
沿い

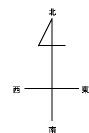
南側全地
域

北側全地
域

無印は
全地域

記号	借地権割合
A	90%
B	80%
C	70%
D	60%

記号	借地権割合
E	50%
F	40%
G	30%



61016

当 凶

61023

岡崎市
(岡崎署)

