





道路を中
心として
全地域

北側全地
域

全地域

道路沿


 南側道路沿い
 
 全地域


 南側全地域
 
 北側全地域
南側道路沿い

北側道路
沿い
南側全地
域

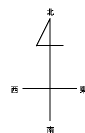
北側道路
沿い

南側全
域

北側全
域

無印は 全地域	記号	借地権 割合
	A	90%
	B	80%
	C	70%
	D	60%

記号	借地権割合
E	50%
F	40%
G	30%



61081

61089 当 図 61091

61100

岡崎市
(岡崎署)

