



道路を中心として
全地域

北側全地
域

南側道路
沿い

い 南側全地

全地域

北側全
域南側道
沿い

北側道路
沿い
南側全地
域

北側道路
沿い

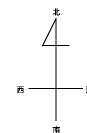
南側全地域

北側全地域

無印は
全地域

記号	借地権割合
A	90%
B	80%
C	70%
D	60%

記号	借地権割合
E	50%
F	40%
G	30%



23034

当 圆

23055

23036

沖縄市
(沖縄署)

