



道路を中心として  
全地域

北側全地域

い

南側  
沿い

南側  
端

地域

側全地

側道路

北側道路沿い  
南側全地域

北側道路沿い

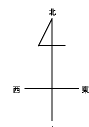
南側全地  
域

北側全地  
域

無印は  
全地域

記号	借地権割合
A	90%
B	80%
C	70%
D	60%

記号	借地権割合
E	50%
F	40%
G	30%



45302

45306 当 図 45308

45312

交野市  
(枚方署)

