











	道路を中心として 全地域		全地域		南側道路 沿い		全地域		北側道路 沿い 南側全 地域		南側全 地域		無印は 全地域
	北側全地 域		道路沿い		南側全地 域		北側全地 域 南側道路 沿い		北側道路 沿い		北側全地 域		

記号	借地権割合	記号	借地権割合
A	90%	E	50%
B	80%	F	40%
C	70%	G	30%
D	60%		



01059

01062

01064

01067

当 図

大津市
(大津署)

