



道路を中心として  
全地域

北側全地  
域


 全地域


 道路沿

い

南側  
沿い

南側  
端

地域

側全地  
側道路

北側道路  
沿い  
南側全地  
域

北側道路  
沿い

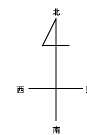
南側全地  
域

北側全地  
域

無印は  
全地域

記号	借地権割合
A	90%
B	80%
C	70%
D	60%

記号	借地権割合
E	50%
F	40%
G	30%



02297

当 因

02302

市原市  
(千葉南署)

