











	道路を中心として 全地域		全地域		南側道路 沿い		全地域		北側道路沿い 南側全地域		南側全地域		無印は 全地域
	北側全地域		道路沿い		南側全地域		北側全地域 南側道路沿い		北側道路沿い		北側全地域		

記号	借地権割合
A	90%
B	80%
C	70%
D	60%

記号	借地権割合
E	50%
F	40%
G	30%

A diagram of a rectangular plot. The top side is labeled 06180, the bottom side is labeled 06208, the left side is labeled 06193, and the right side is labeled 06195. Inside the rectangle, the text 当 図 (Tōzu) is written.

船橋市
(船橋署)

