











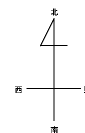
	道路を中心として 全地域		全地域		南側道路 沿い		全地域		北側道路沿い 南側全地域		南側全地域		無印は 全地域
	北側全地域		道路沿い		南側全地域		北側全地域 南側道路沿い		北側道路沿い		北側全地域		

記号	借地権割合	記号	借地権割合
A	90%	E	50%
B	80%	F	40%
C	70%	G	30%
D	60%		



A diagram of a rectangular frame. The top edge is labeled 80248, the bottom edge is labeled 80259, and the right edge is labeled 80254. Inside the frame, the text 当 図 is centered.

海老名市
(大和署)

