令和
5
56071

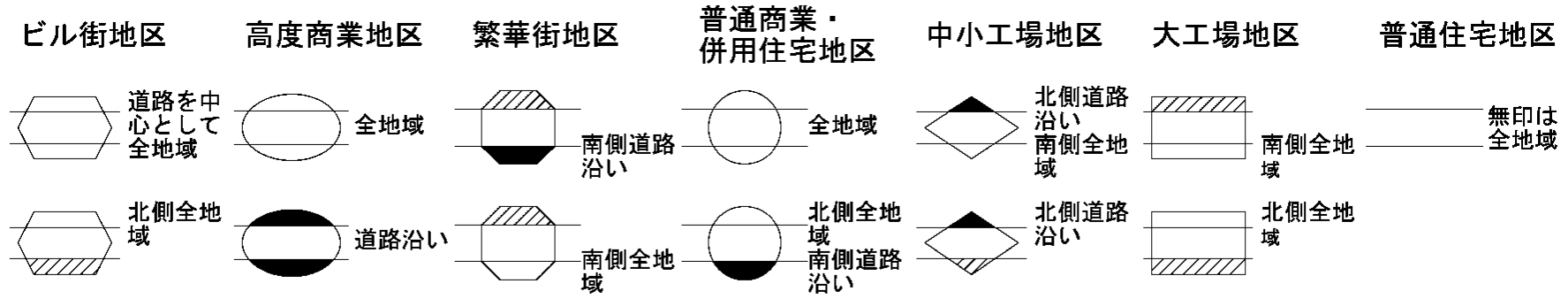
ビル街地区
高度商業地区
繁華街地区
普通商業・併用住宅地区
中小工場地区
大工場地区
普通住宅地区
道路を中心として全地域
全地域
南側道路沿い
全地域
北側道路沿い南側全地域
南側全地域
無印は全地域
北側全地域
道路沿い
南側全地域
北側全地域南側道路沿い
北側道路沿い
北側全地域

記号	借地権割合	記号	借地権割合
A	90%	E	50%
B	80%	F	40%
C	70%	G	30%
D	60%		

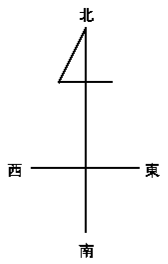

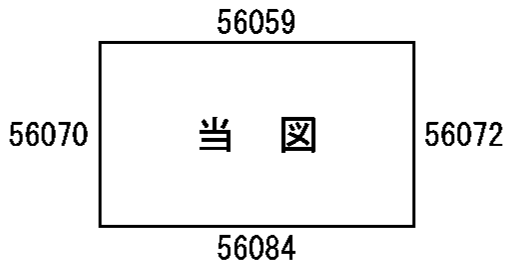
56059
56070
当　図
56072
56084

武蔵村山市
立川市
（立川署）

令和
5
56071

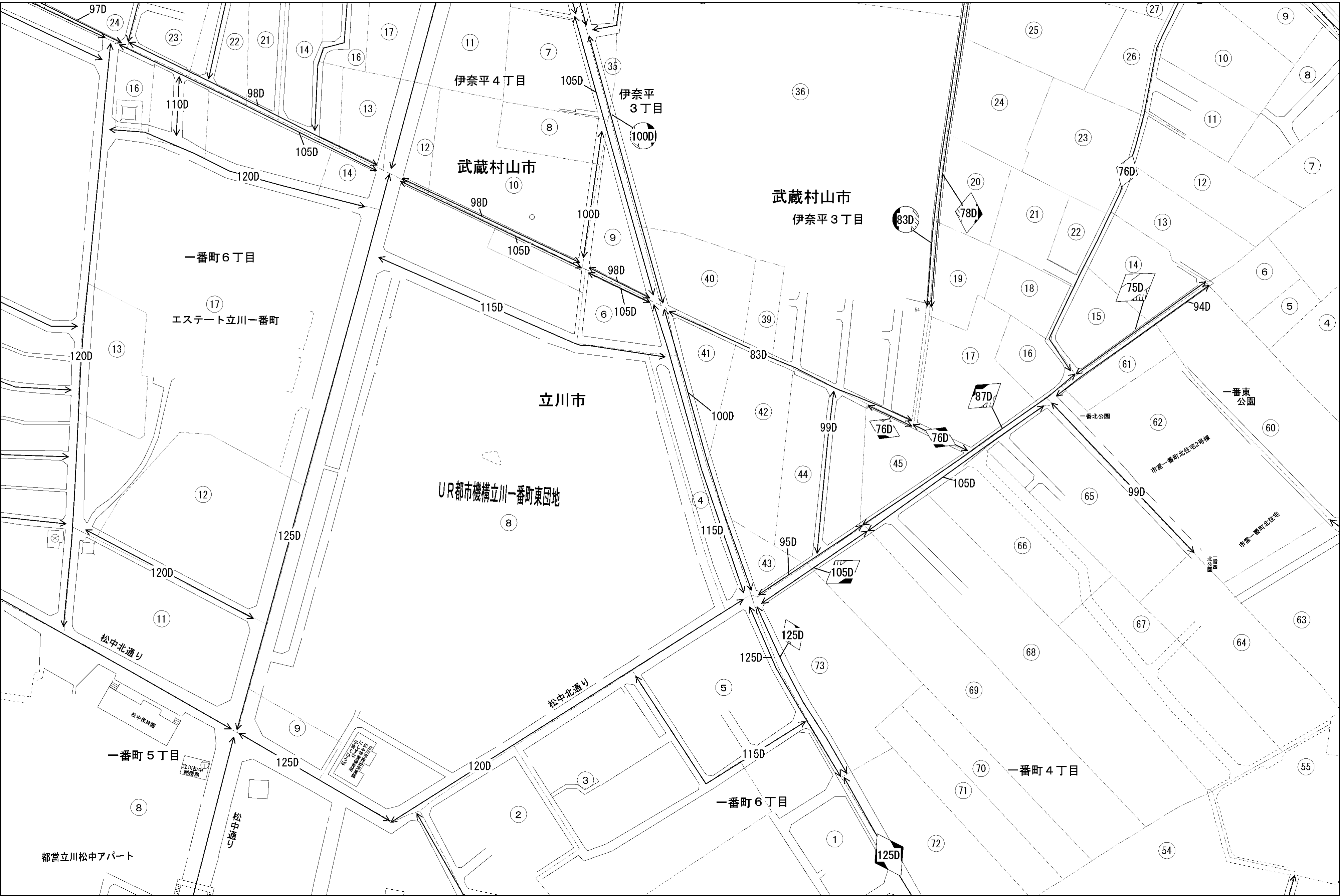
97D
24
23
22
21
14
17
11
7
35
27
9
25
16
110D
98D
105D
16
13
伊奈平４丁目
105D
伊奈平
３丁目
36
26
10
8
100D
8
24
11
120D
12
14
武蔵村山市
10
98D
23
76D
7
12
20
武蔵村山市
伊奈平３丁目
83D
78D
21
22
13
100D
105D
9
98D
105D
6
40
19
18
14
75D
6
一番町６丁目
17
エステート立川一番町
115D
39
94D
5
4
13
15
41
83D
17
16
61
120D
立川市
100D
42
87D
一番東
公園
一番北公園
62
60
99D
76D
76D
45
市営一番町北住宅2号棟
12
ＵＲ都市機構立川一番町東団地
4
44
105D
65
99D
市営一番町北住宅
8
125D
115D
95D
66
43
105D
一番北公園
120D
11
67
63
64
松中北通り
125D
125D
73
68
5
69
松中北通り
松中保育園
9
一番町５丁目
125D
115D
立川松中郵便局
120D
3
70
一番町４丁目
55
71
8
2
一番町６丁目
松中通り
1
72
125D
54
都営立川松中アパート