











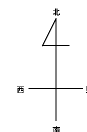
	道路を中心として 全地域		全地域		南側道路 沿い		全地域		北側道路 沿い 南側全地 域		南側全地 域		無印は 全地域
	北側全地 域		道路沿い		南側全地 域		北側全地 域 南側道路 沿い		北側道路 沿い		北側全地 域		

記号	借地権割合	記号	借地権割合
A	90%	E	50%
B	80%	F	40%
C	70%	G	30%
D	60%		



A diagram of a rectangular plot. The top side is labeled 62166, the bottom side is labeled 62202, the left side is labeled 62184, and the right side is labeled 62186. Inside the rectangle, the text "当 图" (Dang Tu) is written.

小平市
(東村山署)

