



道路を中心として
全地域

北側全地域

南側道路
沿い

い 南側全地

全地域

北側全
域
南側道
沿い

北側道路
沿い
南側全地
域

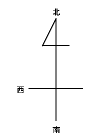
北側道路
沿い

南側全地域
北側全地域

無印は
全地域

記号	借地権割合
A	90%
B	80%
C	70%
D	60%

記号	借地権割合
E	50%
F	40%
G	30%



手稻区
(札幌西署)

倍率地域

手稻 前田

主要道道前田新川線(125号線)

新川

—

前田 10条
15丁目

前田 10条14丁目

前田 10条
13丁目

前田 9条14丁目

前田 9条
13丁目

前田 10条 12丁目

前田 9条
12丁目

前田 10 条 11 丁目

前田西公園

前田9条15丁目

前田

附錄

前田中央通

田 8条
14丁目

前田8条13丁目