令和
8
45026

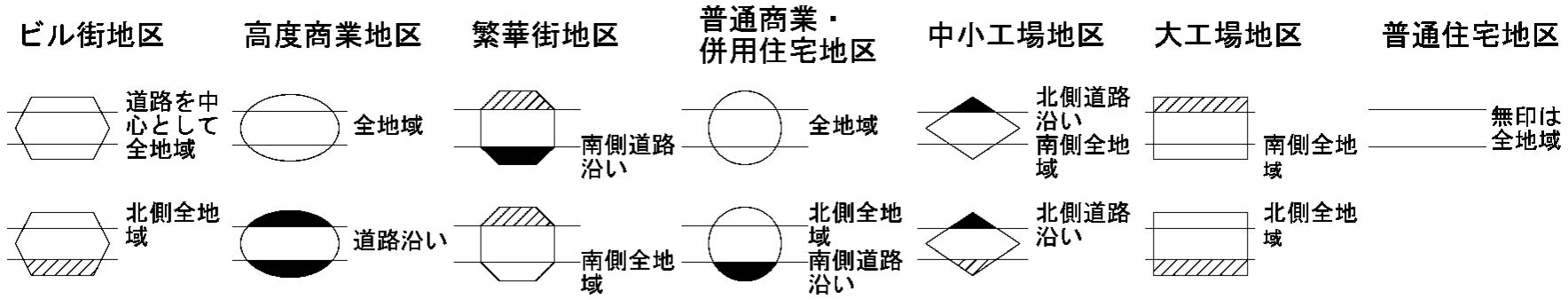
ビル街地区
道路を中心として全地域
北側全地域
高度商業地区
全地域
道路沿い
繁華街地区
南側道路沿い
南側全地域
普通商業・併用住宅地区
全地域
北側全地域
南側道路沿い
中小工場地区
北側道路沿い
南側全地域
北側道路沿い
大工場地区
南側全地域
北側全地域
普通住宅地区
無印は全地域

記号	借地権割合
A	90%
B	80%
C	70%
D	60%

記号	借地権割合
E	50%
F	40%
G	30%

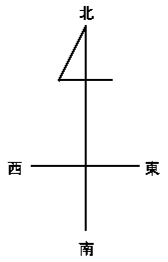

45019

当　図

45027

防府市
（防府署）

令和
8
45026

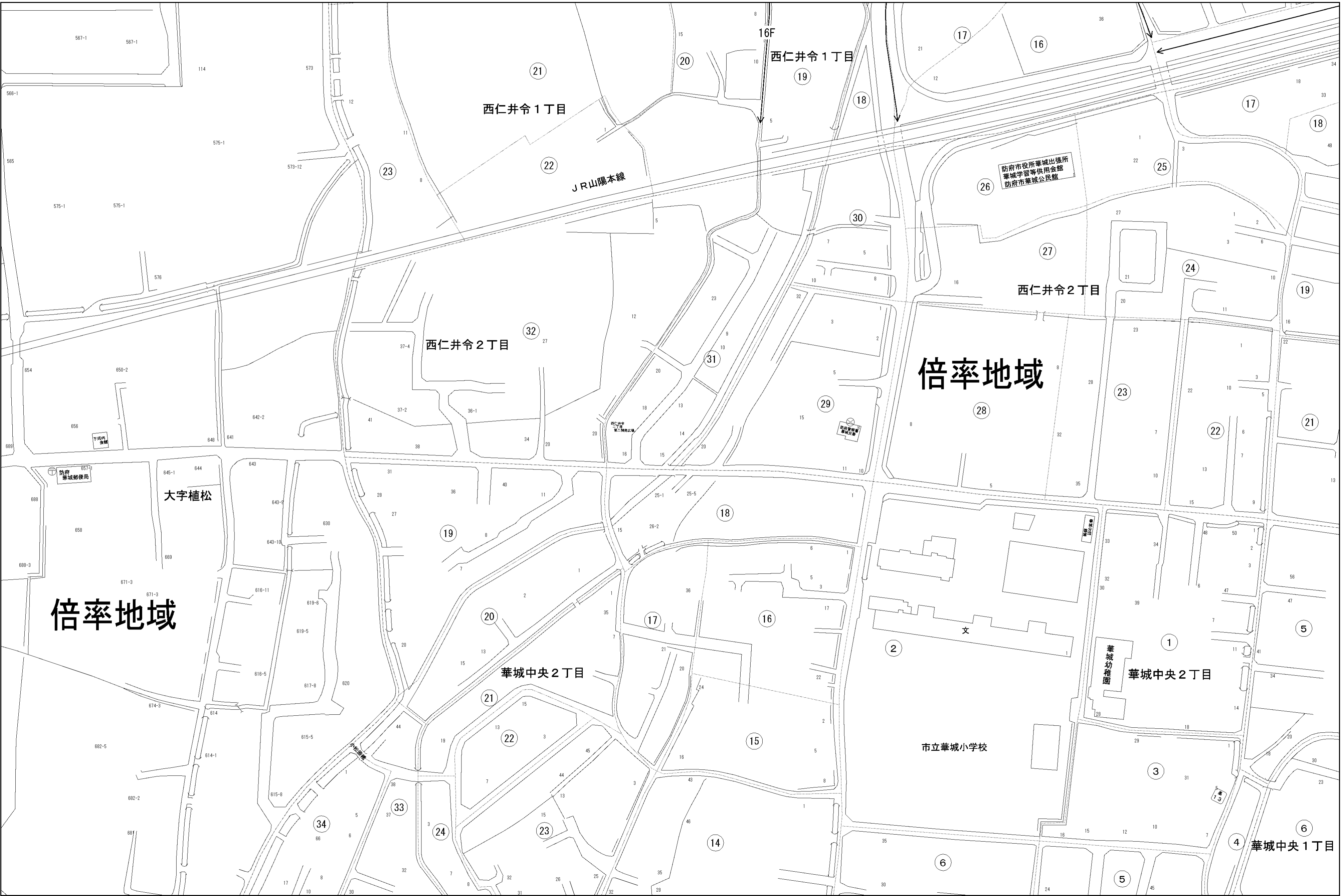
16F
西仁井令１丁目
西仁井令１丁目
ＪＲ山陽本線
西仁井令２丁目
西仁井令２丁目
防府市役所華城出張所
華城学習等供用会館
防府市華城公民館
倍率地域
倍率地域
大字植松
防府
華城郵便局
下河内
会館
西仁井令
二丁目
第二開発広場
防府警察署
華城交番
華城分団
器庫
文
市立華城小学校
華城幼稚園
華城中央２丁目
華城中央２丁目
華城中央１丁目
小松原橋
567-1
567-1
114
573
566-1
575-1
565
573-12
575-1
575-1
576
654
650-2
656
689
648
641
642-2
657-1
645-1
644
643
688
643-9
630
658
643-10
669
688-3
671-3
671-3
616-11
619-6
619-5
616-5
617-8
620
674-3
614
614-1
682-5
615-5
615-8
682-2
681
37-4
37-2
36-1
⑰
⑯
⑳
㉑
⑲
⑱
⑰
㉒
㉓
㉕
㉖
㉚
㉗
㉔
⑲
㉜
㉛
㉙
㉘
㉓
㉒
㉑
⑱
⑲
⑳
⑰
⑯
②
①
⑤
㉑
㉒
⑮
③
㉝
㉞
㉔
㉓
⑭
⑥
⑤
④
⑥