令和
8
45051

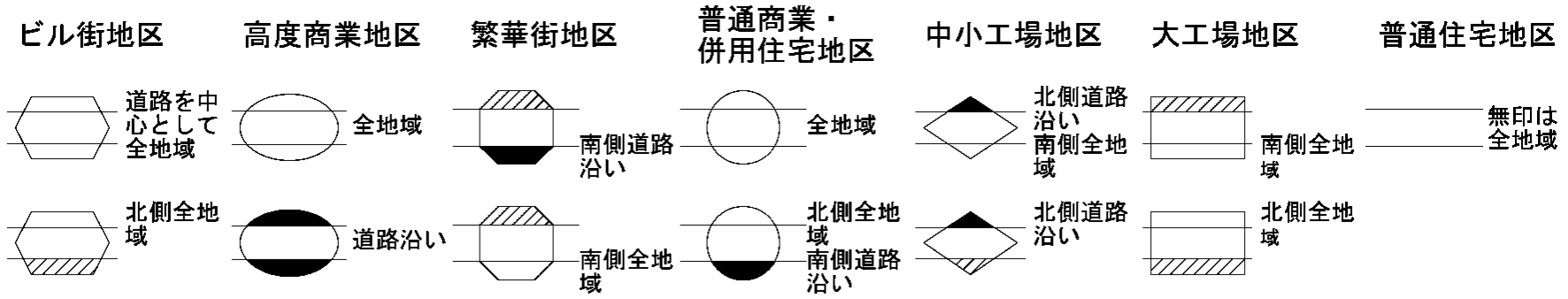
ビル街地区
道路を中心として全地域
北側全地域
高度商業地区
全地域
道路沿い
繁華街地区
南側道路沿い
南側全地域
普通商業・併用住宅地区
全地域
北側全地域
南側道路沿い
中小工場地区
北側道路沿い
南側全地域
北側道路沿い
大工場地区
南側全地域
北側全地域
普通住宅地区
無印は全地域

記号	借地権割合
A	90%
B	80%
C	70%
D	60%

記号	借地権割合
E	50%
F	40%
G	30%

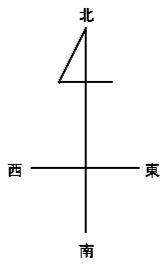

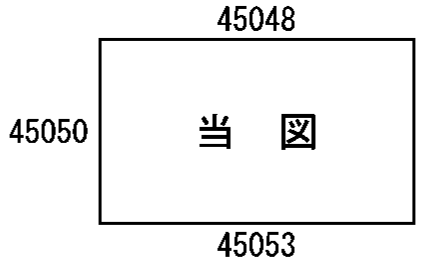
45048
45050
当　図
45053

防府市
（防府署）

令和
8
45051

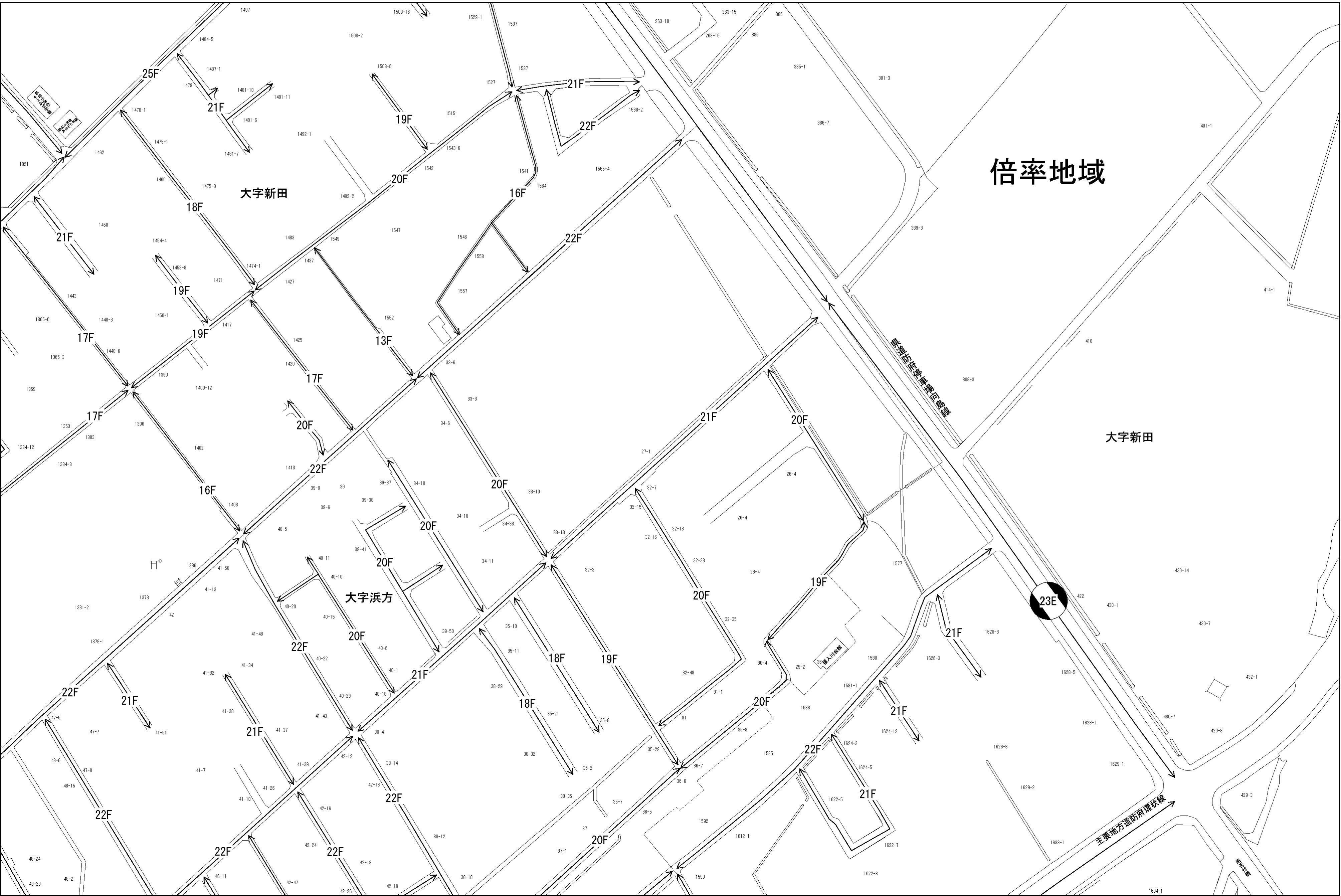
倍率地域
大字新田
大字新田
大字浜方
県道防府停車場向島線
主要地方道防府環状線
23E
25F
21F
19F
21F
22F
20F
16F
18F
21F
22F
19F
19F
17F
13F
17F
17F
21F
20F
20F
22F
16F
20F
20F
20F
22F
20F
19F
20F
21F
18F
19F
18F
21F
21F
21F
22F
22F
22F
22F
20F
21F
22F
21F
20F
22F
22F
1497
1509-16
1529-1
1537
263-18
263-15
385
263-16
386
1484-5
1508-2
385-1
381-3
1487-1
1508-6
1537
1527
1479
1481-10
1481-11
1478-1
1481-6
1515
1568-2
386-7
401-1
1475-1
1492-1
1543-6
1481-7
1462
1542
1021
1541
1565-4
1465
1475-3
1564
1492-2
1458
1547
1454-4
1549
1483
1546
389-3
1453-8
1437
1558
414-1
1474-1
1471
1427
1443
1557
1450-1
1365-6
1440-3
1552
1417
418
1440-6
1365-3
1425
33-6
1399
1420
389-3
1409-12
1359
33-3
1396
1353
34-6
1383
27-1
26-4
1334-12
1402
1384-3
1413
39-37
34-18
39-8
39
32-7
39-38
33-10
1403
32-15
26-4
39-6
34-10
34-38
32-18
40-5
33-13
32-16
39-41
40-11
34-11
32-33
1577
1386
41-50
32-3
26-4
430-14
40-10
41-13
1378
422
40-20
430-1
1381-2
40-15
42
32-35
1628-3
430-7
39-50
35-10
41-48
1379-1
40-6
35-11
30-4
1580
1626-3
41-34
40-22
29-2
36
32-48
1628-5
41-32
40-1
432-1
38-29
1581-1
31-1
40-18
40-23
41-30
35-21
1583
41-37
41-43
35-8
31
1624-12
430-7
41-51
47-5
38-4
1628-1
429-8
47-7
36-8
1624-3
1626-8
35-29
42-12
38-32
1585
48-6
38-14
1624-5
41-39
36-7
1629-1
47-8
35-2
41-7
48-15
41-26
42-13
1629-2
38-35
36-6
1622-5
41-10
35-7
42-16
429-3
36-5
1592
38-12
37
1612-1
1622-7
42-24
37-1
1633-1
48-24
1590
46-11
38-10
1622-8
48-2
42-18
42-47
42-19
48-23
42-26
1634-1