令和
8
46021

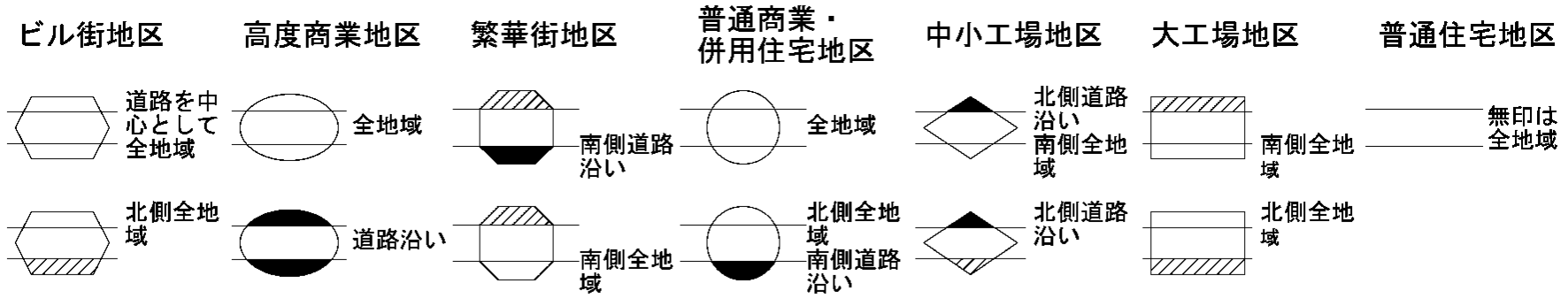
ビル街地区
道路を中心として全地域
北側全地域
高度商業地区
全地域
道路沿い
繁華街地区
南側道路沿い
南側全地域
普通商業・併用住宅地区
全地域
北側全地域 南側道路沿い
中小工場地区
北側道路沿い 南側全地域
北側道路沿い
大工場地区
南側全地域
北側全地域
普通住宅地区
無印は全地域

記号	借地権割合
A	90%
B	80%
C	70%
D	60%

記号	借地権割合
E	50%
F	40%
G	30%

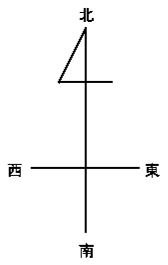

当　図
46022
46034

岩国市
（岩国署）

令和
8
46021

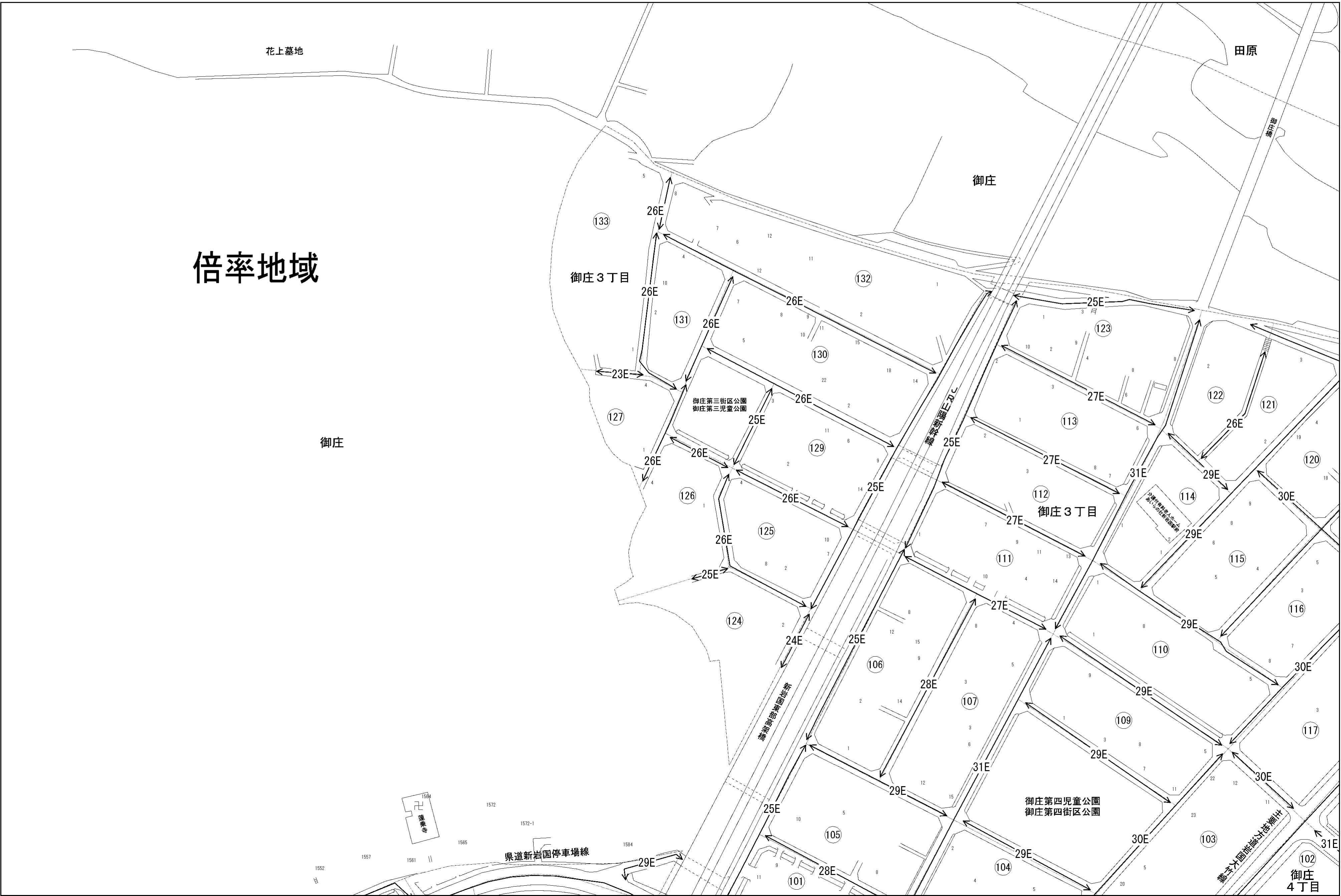
花上墓地
田原
御庄橋
御庄
倍率地域
御庄３丁目
御庄
133
26E
132
26E
131
26E
26E
23E
130
127
御庄第三街区公園
御庄第三児童公園
26E
25E
129
26E
26E
126
26E
125
26E
25E
124
24E
25E
25E
25E
25E
JR山陽新幹線
新岩国東部高架橋
25E
123
27E
122
121
26E
113
27E
112
御庄３丁目
114
介護付有料老人ホーム あいらの杜新岩国駅前
31E
29E
120
30E
27E
111
115
29E
27E
110
29E
116
106
28E
107
29E
30E
109
29E
117
31E
29E
30E
御庄第四児童公園
御庄第四街区公園
105
30E
103
29E
104
28E
101
主要地方道岩国大竹線
102
31E
御庄
４丁目
29E
県道新岩国停車場線
蓮乗寺
1564
1572
1572-1
1565
1584
1557
1561
1552