令和
8
46060

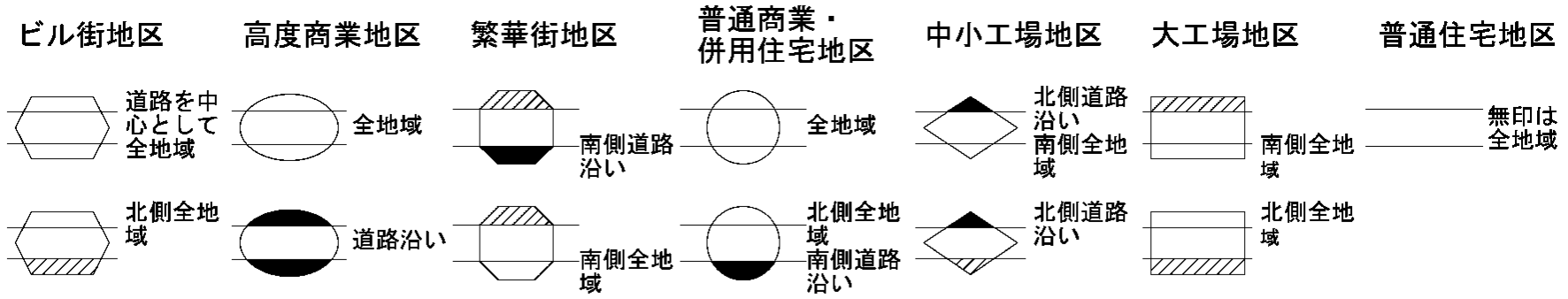
ビル街地区
道路を中心として全地域
北側全地域
高度商業地区
全地域
道路沿い
繁華街地区
南側道路沿い
南側全地域
普通商業・併用住宅地区
全地域
北側全地域
南側道路沿い
中小工場地区
北側道路沿い
南側全地域
北側道路沿い
大工場地区
南側全地域
北側全地域
普通住宅地区
無印は全地域

記号	借地権割合
A	90%
B	80%
C	70%
D	60%

記号	借地権割合
E	50%
F	40%
G	30%

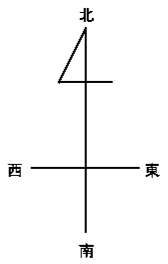

46052
46059 当　図 46061
46066

岩国市
（岩国署）

令和
8
46060

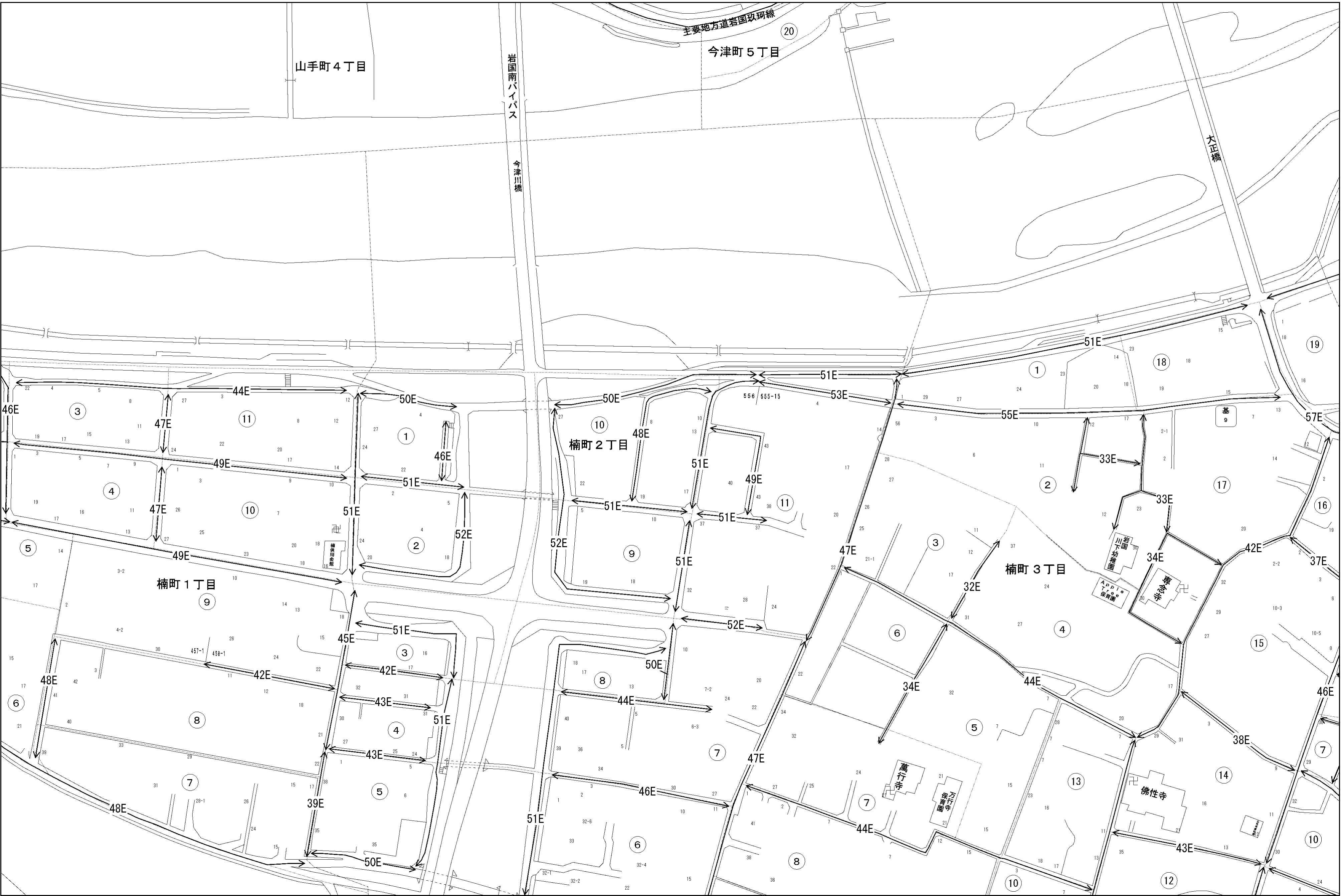
山手町４丁目
今津町５丁目
主要地方道岩国玖珂線
岩国南バイパス
今津川橋
大正橋
楠町１丁目
楠町２丁目
楠町３丁目
20
44E
46E
47E
49E
47E
49E
50E
46E
51E
51E
52E
50E
48E
51E
49E
51E
51E
52E
51E
53E
51E
51E
55E
57E
33E
33E
34E
42E
37E
32E
47E
44E
46E
38E
34E
45E
51E
42E
42E
43E
43E
51E
39E
50E
48E
48E
50E
44E
46E
51E
47E
44E
43E
③ ⑪ ④ ⑩ ⑤ ⑨ ⑥ ⑧ ⑦
① ② ③ ④ ⑤
⑩ ⑨ ⑧ ⑦ ⑥ ⑪
① ② ③ ④ ⑤ ⑥ ⑦ ⑧ ⑩ ⑫ ⑬ ⑭ ⑮ ⑯ ⑰ ⑱ ⑲ ⑦ ⑩
楠供用会館
岩国川下幼稚園
Apple Tree 保育園
専念寺
萬行寺
万行寺保育園
佛性寺
基 9
556
555-15
457-1
458-1
3-2
4-2
28-1
21-1
7-2
6-3
32-6
32-4
32-1
32-2
2-1
2-2
10-3
10-5