ビル街地区	高度商業地区	繁華街地区	普通商業・併用住宅地区	中小工場地区	大工場地区	普通住宅地区
道路を中心として全地域	全地域	南側道路沿い	全地域	北側道路沿い南側全地域	南側全地域	無印は全地域
北側全地域	道路沿い	南側全地域	北側全地域南側道路沿い	北側道路沿い	北側全地域	

記号	借地権割合
A	90%
B	80%
C	70%
D	60%

記号	借地権割合
E	50%
F	40%
G	30%

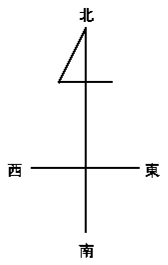

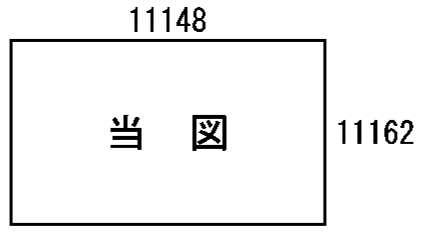
11148
当　図
11162

富山市
（富山署）

令和
8
11161

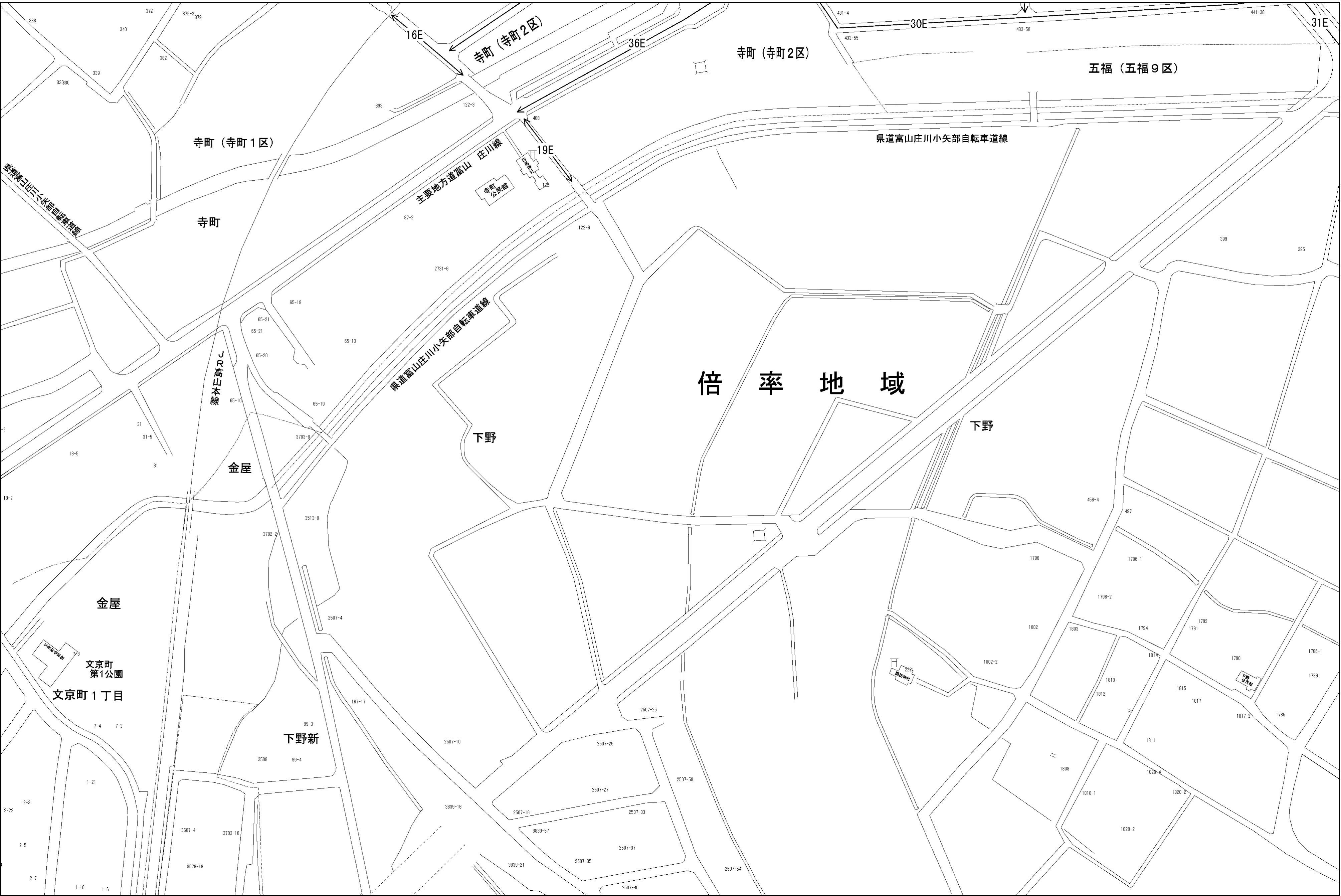
338
372
379-2
379
340
382
339
330
330
393
122-3
16E
寺町（寺町２区）
36E
408
19E
白鳥神社
122
寺町公民館
主要地方道富山　庄川線
寺町（寺町１区）
県道富山庄川小矢部自転車道線
寺町
87-2
2731-6
122-6
寺町（寺町２区）
431-4
30E
433-55
433-50
441-38
31E
五福（五福９区）
県道富山庄川小矢部自転車道線
399
395
65-18
65-21
65-21
65-20
65-13
ＪＲ高山本線
65-10
65-19
県道富山庄川小矢部自転車道線
倍　率　地　域
下野
下野
31
31-5
18-5
31
-2
3783-8
13-2
金屋
3513-8
3782-2
金屋
2507-4
文京町公民館
7-8
文京町
第1公園
文京町１丁目
167-17
7-4
7-3
99-3
下野新
2507-10
2507-25
2507-25
3508
99-4
1-21
2-3
2-22
2-5
2-7
1-16
1-6
3667-4
3703-10
3679-19
3839-16
2507-16
2507-27
2507-33
3839-57
2507-37
2507-35
3839-21
2507-40
2507-58
2507-54
456-4
497
1798
1796-1
1796-2
1802
1803
1794
1792
1791
1790
1786-1
1786
2221
諏訪神社
1802-2
1814
1813
1812
1815
1817
下野公民館
1817-2
1785
1811
1808
1820-4
1820-2
1810-1
1820-2