令和
8
14212

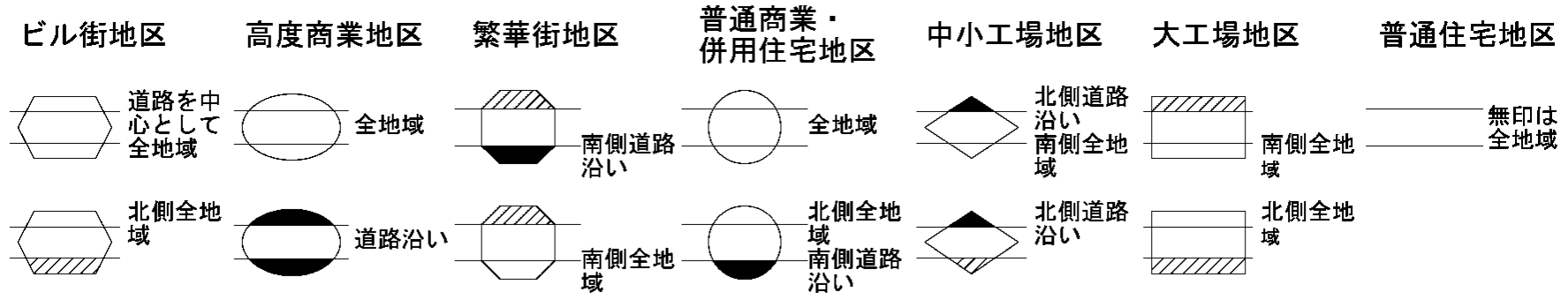
ビル街地区
道路を中心として全地域
北側全地域
高度商業地区
全地域
道路沿い
繁華街地区
南側道路沿い
南側全地域
普通商業・併用住宅地区
全地域
北側全地域
南側道路沿い
中小工場地区
北側道路沿い
南側全地域
北側道路沿い
大工場地区
南側全地域
北側全地域
普通住宅地区
無印は全地域

記号	借地権割合
A	90%
B	80%
C	70%
D	60%

記号	借地権割合
E	50%
F	40%
G	30%

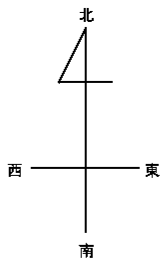

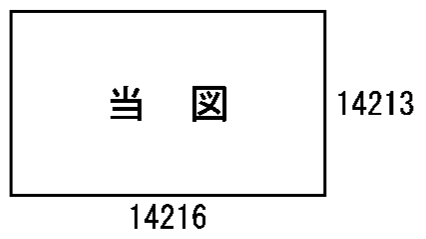
当　図
14213
14216

南砺市
（砺波署）

令和
8
14212

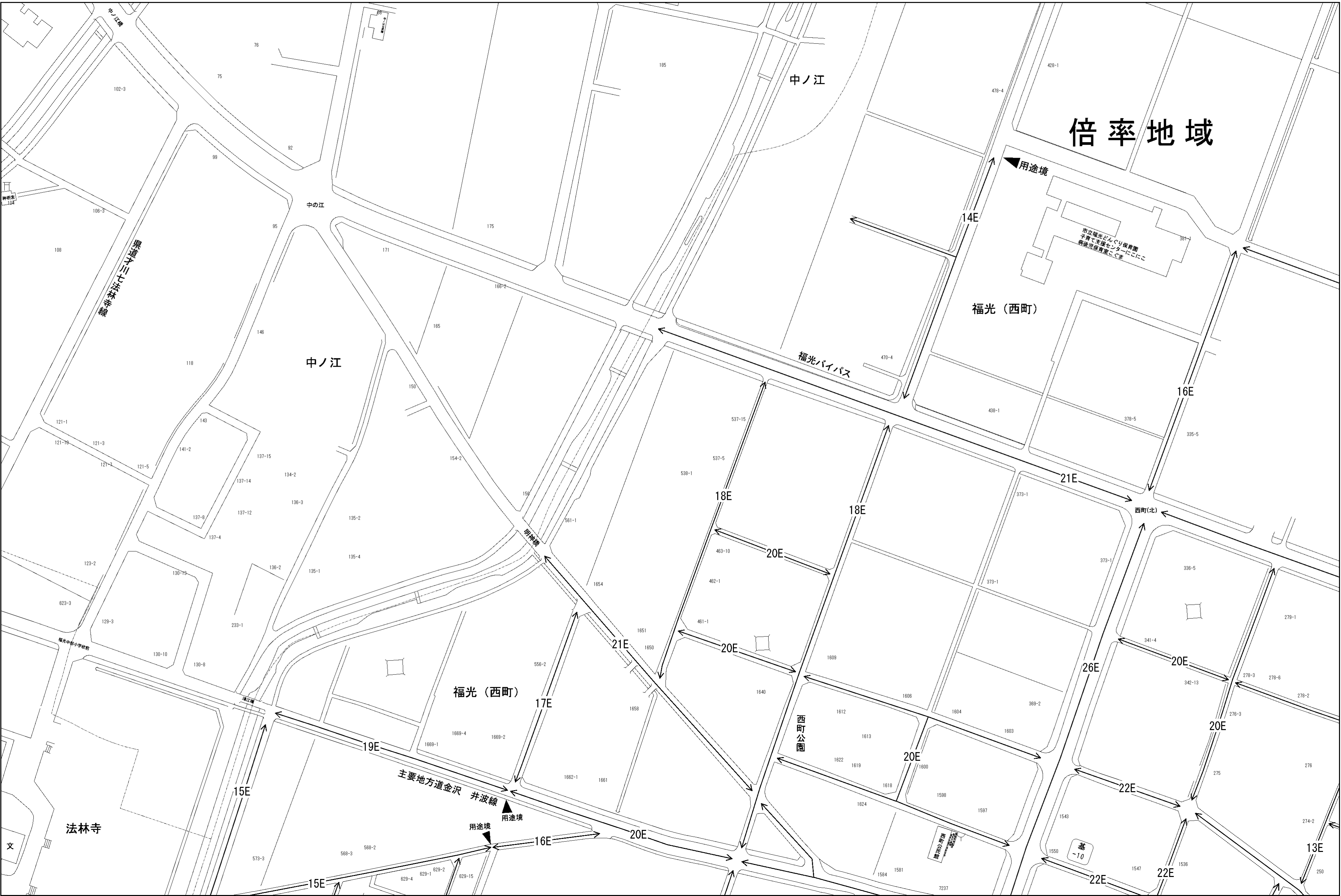
倍率地域
中ノ江
中ノ江
福光（西町）
福光（西町）
法林寺
中ノ江橋
中の江
県道才川七法林寺線
福光バイパス
明神橋
西町(北)
福光中部小学校前
主要地方道金沢　井波線
市立福光どんぐり保育園
子育て支援センターにこにこ
病後児保育室こぐま
神明宮
西町公園
用途境
用途境
用途境
文
基-10
14E
16E
21E
18E
18E
20E
20E
20E
20E
20E
20E
21E
17E
19E
15E
15E
16E
20E
26E
22E
22E
22E
13E
76
75
102-3
92
99
106-3
108
95
171
175
166-2
185
165
146
118
150
154-2
156
561-1
121-1
121-10
121-3
121-7
121-5
143
141-2
137-15
134-2
137-14
136-3
137-12
137-8
137-4
135-2
135-4
123-2
130-13
136-2
135-1
623-3
129-3
233-1
130-10
130-8
1654
1651
1650
556-2
1658
1669-4
1669-2
1669-1
1662-1
1661
573-3
568-3
568-2
629-4
629-1
629-2
629-15
428-1
478-4
470-4
438-1
378-5
335-5
381-1
537-15
537-5
538-1
463-10
462-1
461-1
1609
1640
1606
1612
1613
1622
1619
1618
1624
1600
1598
1597
1604
1603
373-1
373-1
373-1
369-2
336-5
341-4
342-13
279-1
278-3
278-6
278-2
276-3
275
276
274-2
1543
1550
1547
1536
250
1584
1581
7237