令和
8
15005

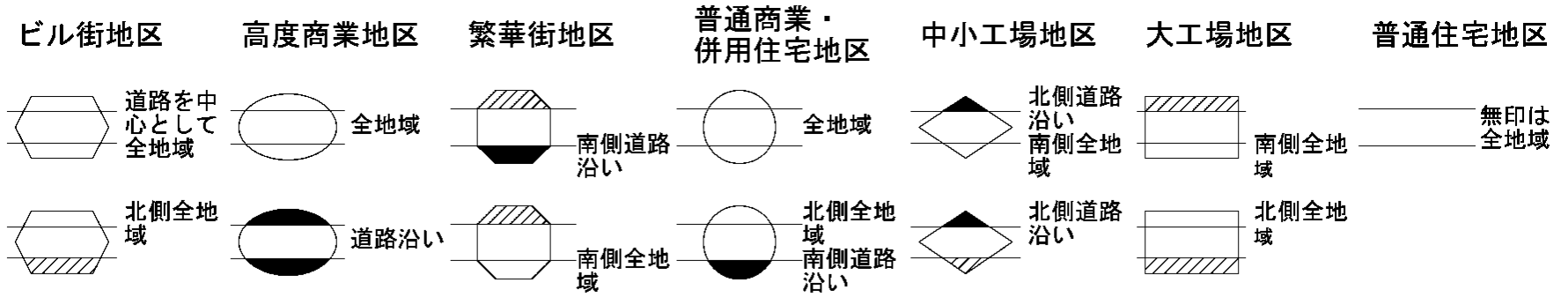
ビル街地区
道路を中心として全地域
北側全地域
高度商業地区
全地域
道路沿い
繁華街地区
南側道路沿い
南側全地域
普通商業・併用住宅地区
全地域
北側全地域 南側道路沿い
中小工場地区
北側道路沿い 南側全地域
北側道路沿い
大工場地区
南側全地域
北側全地域
普通住宅地区
無印は全地域

記号	借地権割合
A	90%
B	80%
C	70%
D	60%

記号	借地権割合
E	50%
F	40%
G	30%

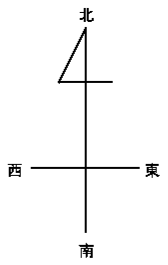

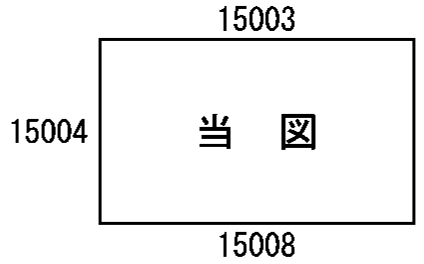
15003
15004
当　図
15008

葵　区
（静岡署）

令和
8
15005

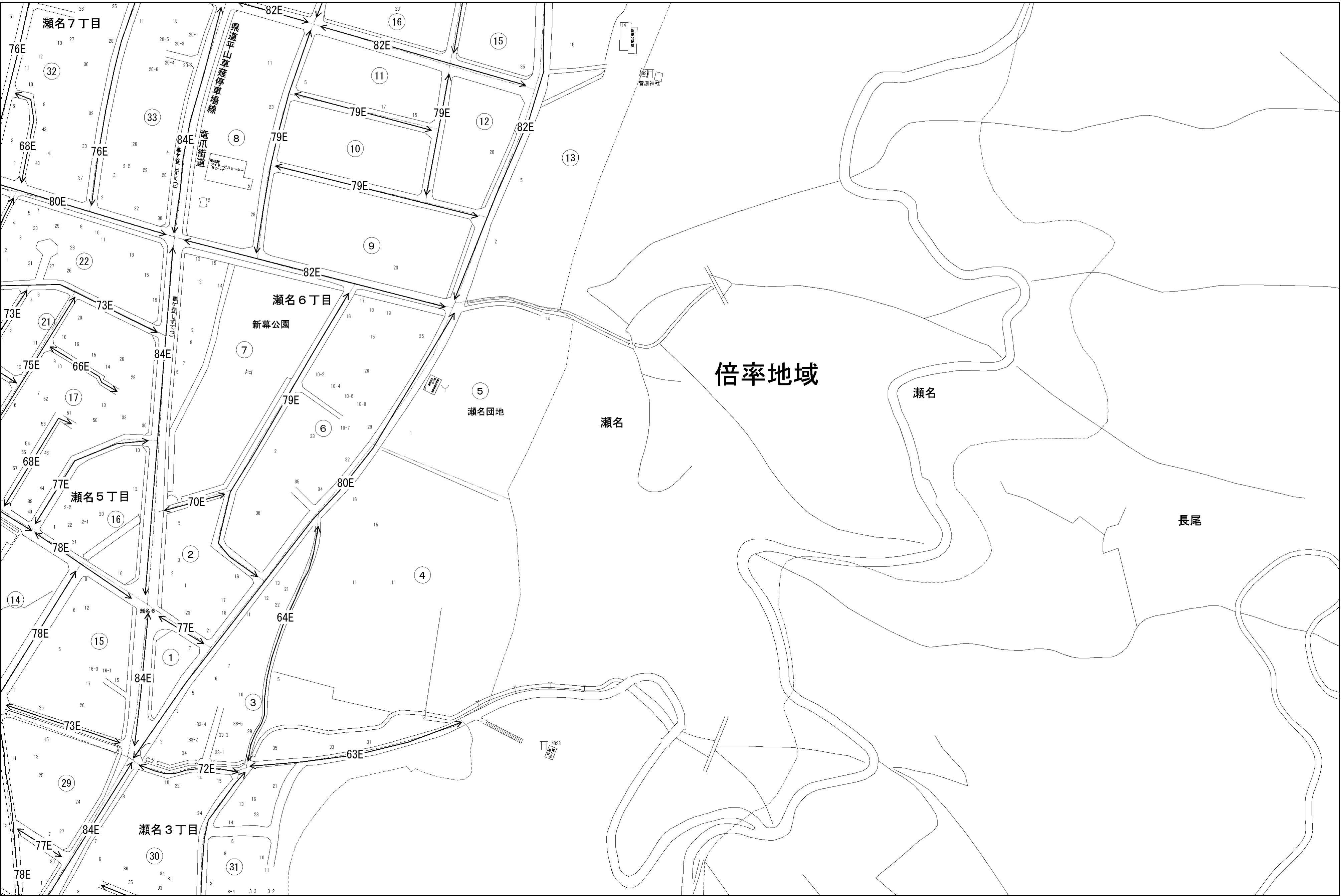
瀬名７丁目
県道平山草薙停車場線
竜爪街道
幕ケ谷（しずてつ）
瀬名６丁目
新幕公園
瀬名団地
瀬名５丁目
瀬名３丁目
瀬名６
新幕公民館
菅原神社
倍率地域
瀬名
瀬名
長尾
82E
82E
82E
82E
79E
79E
79E
79E
79E
80E
80E
76E
76E
84E
84E
84E
84E
68E
68E
73E
73E
73E
75E
66E
77E
77E
77E
78E
78E
78E
70E
64E
72E
63E
⑯
⑮
⑪
⑫
⑬
⑩
⑨
⑧
㉜
㉝
㉒
㉑
⑰
⑯
⑭
⑮
㉙
㉚
㉛
⑦
⑥
⑤
④
③
②
①
4023