**ビル街地区**
道路を中心として全地域
北側全地域

**高度商業地区**
全地域
道路沿い

**繁華街地区**
南側道路沿い
南側全地域

**普通商業・併用住宅地区**
全地域
北側全地域 南側道路沿い

**中小工場地区**
北側道路沿い 南側全地域
北側道路沿い

**大工場地区**
南側全地域
北側全地域

**普通住宅地区**
無印は全地域

| 記号 | 借地権割合 |
|---|---|
| A | 90% |
| B | 80% |
| C | 70% |
| D | 60% |

| 記号 | 借地権割合 |
|---|---|
| E | 50% |
| F | 40% |
| G | 30% |

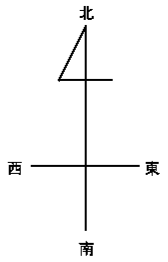

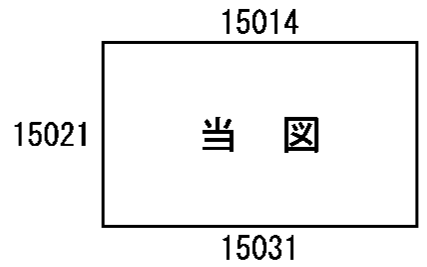
15014
15021
当　図
15031

# 葵　区
（静岡署）

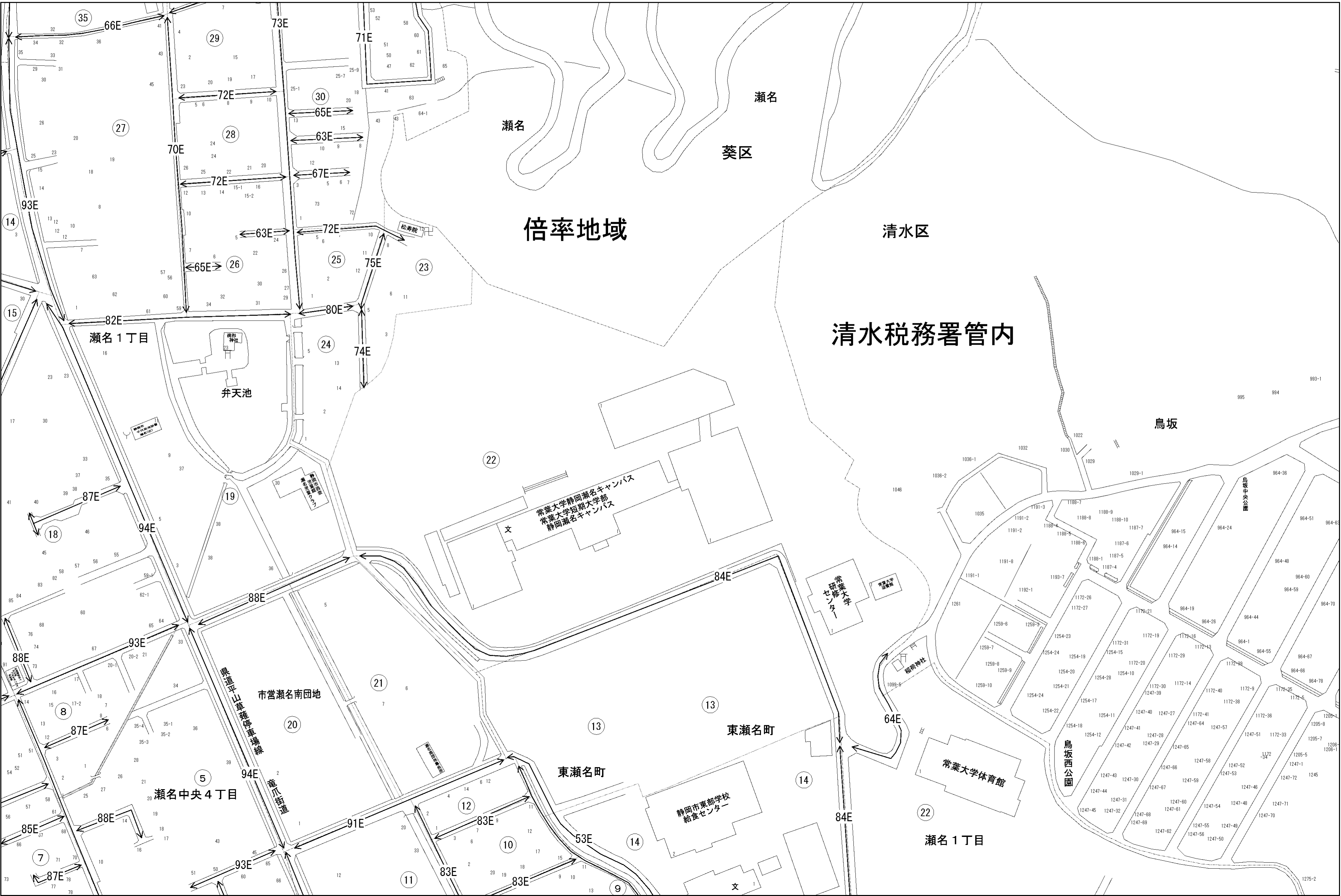
倍率地域
清水税務署管内
瀬名
瀬名
葵区
清水区
鳥坂
瀬名１丁目
瀬名１丁目
瀬名中央４丁目
東瀬名町
東瀬名町
市営瀬名南団地
県道平山草薙停車場線
竜爪街道
弁天池
胸形神社
松寿院
稲荷神社
静岡市平代田消防署瀬名（出）
静岡市西奈児童館 瀬名児童クラブ
常葉大学静岡瀬名キャンパス
常葉大学短期大学部静岡瀬名キャンパス
文
常葉大学研修センター
常葉大学迎賓館
常葉大学体育館
静岡市東部学校給食センター
瀬名南団地集会所
鳥坂中央公園
鳥坂西公園
66E
73E
71E
72E
65E
63E
70E
72E
67E
63E
72E
75E
65E
80E
82E
74E
93E
87E
94E
88E
84E
88E
93E
87E
94E
88E
85E
91E
83E
53E
83E
87E
93E
83E
64E
84E
35
29
30
28
27
14
26
25
23
15
24
22
19
18
21
13
13
20
8
5
12
14
10
14
7
11
9
22
1188-7
1188-9
1188-8
1188-10
1187-7
1187-6
1187-5
1187-4
1188-1
1191-3
1191-2
1191-8
1191-1
1192-1
1193-7
1036-1
1036-2
1035
1032
1030
1029
1029-1
1022
1046
1261
1259-6
1259-3
1259-7
1259-8
1259-9
1259-10
1099-5
1254-23
1254-24
1254-19
1254-20
1254-21
1254-22
1254-18
1254-12
1254-11
1254-17
1254-28
1254-15
1254-10
1172-26
1172-27
1172-21
1172-19
1172-31
1172-20
1172-30
1172-14
1172-16
1172-13
1172-29
1172-39
1172-40
1172-9
1172-38
1172-41
1172-35
1172-5
1172-36
1172-33
964-36
964-24
964-15
964-14
964-51
964-48
964-60
964-59
964-70
964-19
964-26
964-44
964-1
964-55
964-67
964-66
964-78
993-1
994
995
1247-39
1247-40
1247-27
1247-41
1247-28
1247-29
1247-42
1247-64
1247-57
1247-65
1247-51
1247-58
1247-52
1247-53
1247-43
1247-30
1247-66
1247-67
1247-59
1247-44
1247-31
1247-45
1247-32
1247-68
1247-69
1247-60
1247-61
1247-62
1247-54
1247-48
1247-46
1247-55
1247-49
1247-56
1247-50
1247-1
1247-72
1247-71
1247-70
1205-1
1205-8
1205-7
1205-5
1206-1
1245
1275-2