令和
8
21087

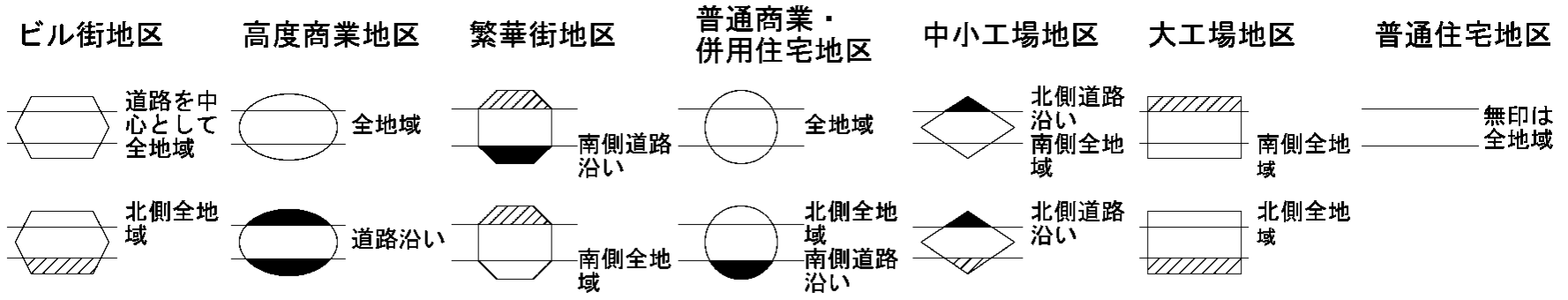
ビル街地区
道路を中心として全地域
北側全地域
高度商業地区
全地域
道路沿い
繁華街地区
南側道路沿い
南側全地域
普通商業・併用住宅地区
全地域
北側全地域
南側道路沿い
中小工場地区
北側道路沿い
南側全地域
北側道路沿い
大工場地区
南側全地域
北側全地域
普通住宅地区
無印は全地域

記号	借地権割合
A	90%
B	80%
C	70%
D	60%

記号	借地権割合
E	50%
F	40%
G	30%

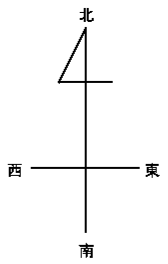

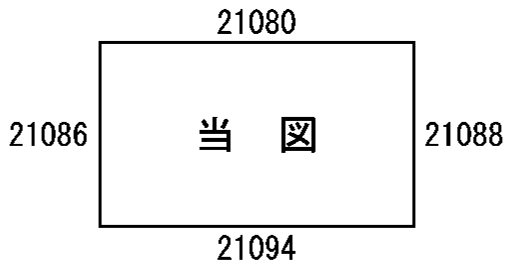
21080
21086
当　図
21088
21094

沼津市
（沼津署）

令和
8
21087

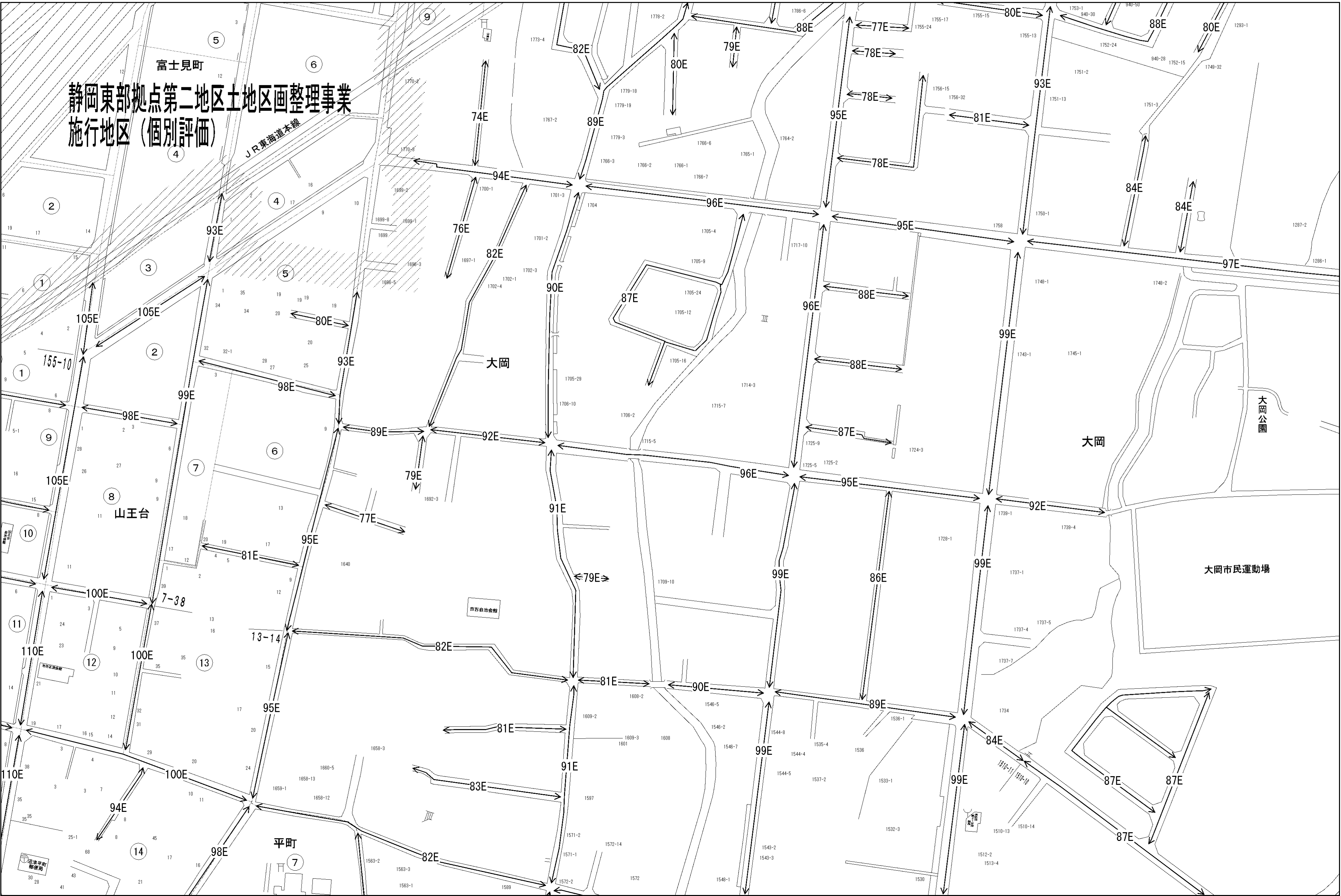
静岡東部拠点第二地区土地区画整理事業
施行地区（個別評価）
富士見町
ＪＲ東海道本線
山王台
大岡
大岡
平町
大岡公園
大岡市民運動場
日吉自治会館
池坊正流会館
沼津平町郵便局
155-10
7-38
13-14
105E
105E
105E
110E
110E
93E
93E
93E
99E
98E
98E
98E
98E
100E
100E
100E
94E
95E
95E
80E
81E
77E
82E
82E
82E
82E
82E
74E
76E
79E
79E
94E
89E
89E
89E
92E
92E
90E
90E
91E
91E
79E
81E
81E
83E
80E
88E
88E
88E
87E
87E
87E
87E
96E
96E
96E
95E
95E
95E
77E
78E
78E
78E
81E
80E
93E
99E
99E
99E
99E
97E
84E
84E
84E
86E
80E
88E
1786-6
1778-2
1773-4
1767-2
1779-18
1779-19
1779-3
1766-6
1766-3
1766-2
1766-1
1766-7
1765-1
1764-2
1770-2
1770-8
1700-1
1701-3
1704
1699-2
1699-8
1699-1
1699
1697-1
1696-3
1696-5
1701-2
1702-3
1702-1
1702-4
1705-4
1705-9
1705-24
1705-12
1705-16
1705-29
1706-10
1706-2
1714-3
1715-7
1715-5
1717-10
1725-9
1725-5
1725-2
1724-3
1692-3
1640
1709-10
1608-2
1609-2
1609-3
1601
1608
1546-5
1546-2
1546-7
1544-8
1544-4
1544-5
1535-4
1536
1537-2
1536-1
1533-1
1532-3
1543-2
1543-3
1548-1
1530
1597
1571-2
1571-1
1572-14
1572
1572-2
1589
1563-2
1563-3
1563-1
1658-3
1660-5
1658-13
1659-1
1658-12
1755-17
1755-24
1755-15
1755-13
1753-1
940-30
940-50
940-28
1752-24
1752-15
1749-32
1293-1
1751-2
1751-13
1751-3
1756-15
1756-32
1750-1
1758
1287-2
1286-1
1748-1
1748-2
1743-1
1745-1
1728-1
1739-1
1739-4
1737-1
1737-5
1737-4
1737-7
1734
1510-11
1510-10
1510-13
1510-14
1512-2
1513-4
①
②
③
④
⑤
⑥
⑦
⑧
⑨
⑩
⑪
⑫
⑬
⑭