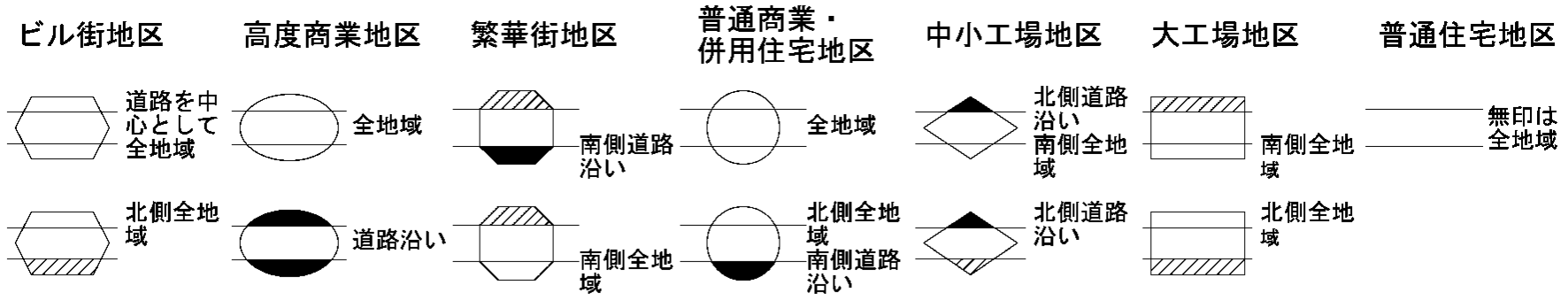
ビル街地区
道路を中心として全地域
北側全地域
高度商業地区
全地域
道路沿い
繁華街地区
南側道路沿い
南側全地域
普通商業・併用住宅地区
全地域
北側全地域
南側道路沿い
中小工場地区
北側道路沿い
南側全地域
北側道路沿い
大工場地区
南側全地域
北側全地域
普通住宅地区
無印は全地域

記号	借地権割合
A	90%
B	80%
C	70%
D	60%

記号	借地権割合
E	50%
F	40%
G	30%

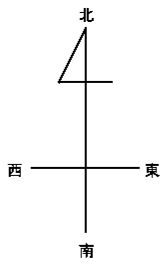

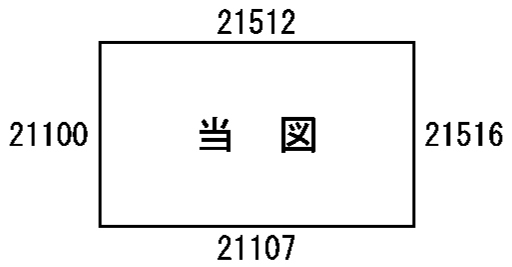
21512
21100
当　図
21516
21107

沼津市
清水町
（沼津署）

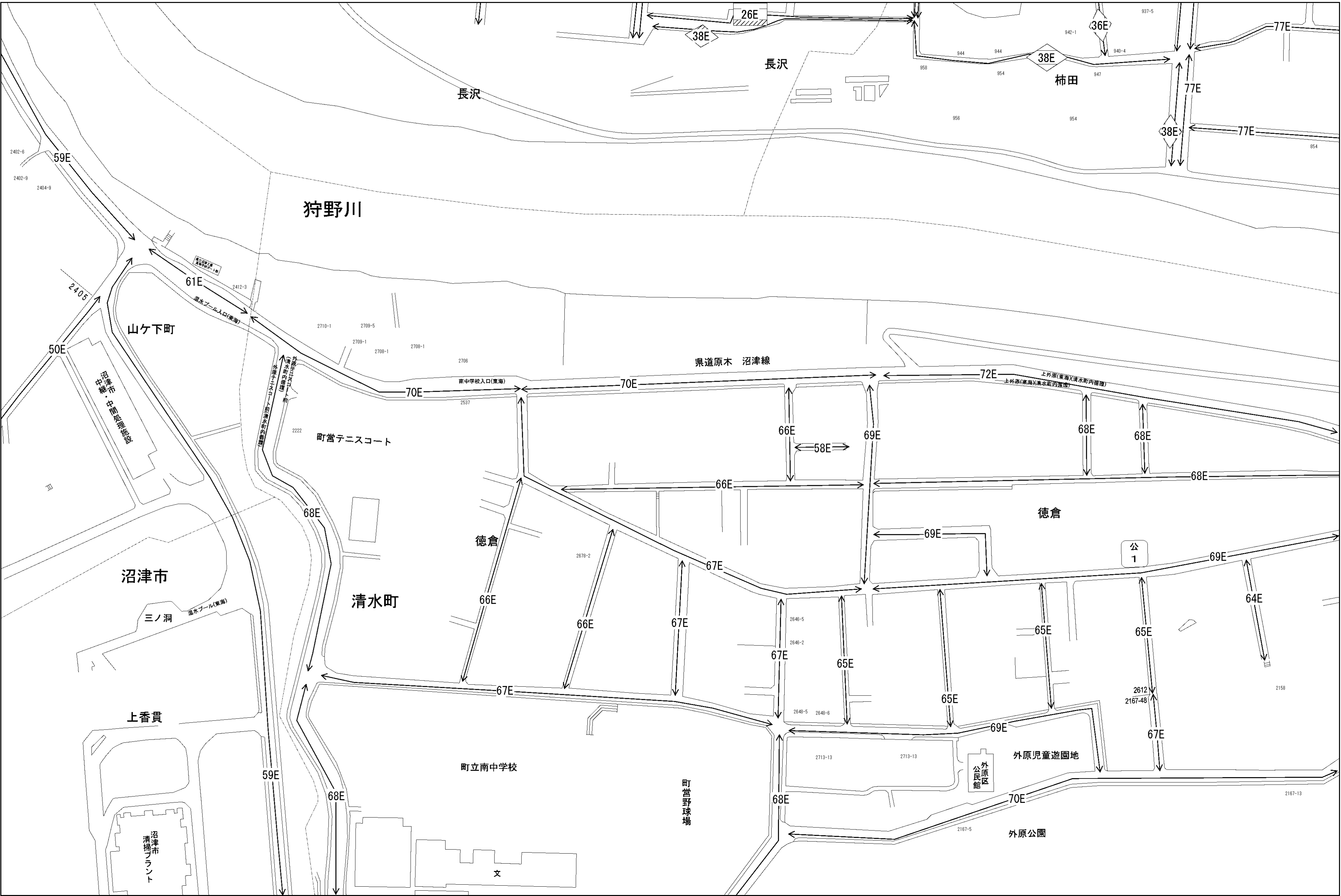
26E
38E
長沢
長沢
36E
937-5
942-1
77E
944
944
38E
940-4
958
954
947
柿田
77E
956
954
38E
77E
854
2402-6
59E
2402-9
2404-9
狩野川
県立沼津工業高等学校ボート部
61E
2412-3
2405
温水プール入口(東海)
山ケ下町
2710-1
2709-5
2709-1
2708-1
2708-1
2706
50E
沼津市中継・中間処理施設
外原テニスコート前(清水町内循環)
外原テニスコート前(清水町内循環)
県道原木　沼津線
南中学校入口(東海)
70E
70E
2537
72E
上外原(東海)(清水町内循環)
上外原(東海)(清水町内循環)
2222
町営テニスコート
66E
69E
68E
68E
58E
66E
68E
68E
徳倉
徳倉
69E
公
1
69E
2678-2
67E
沼津市
清水町
三ノ洞
温水プール(東海)
66E
66E
67E
2646-5
2646-2
67E
65E
65E
65E
64E
65E
2612
2167-48
2158
67E
65E
上香貫
2648-5
2648-6
69E
67E
2713-13
2713-13
外原児童遊園地
外原区公民館
町立南中学校
町営野球場
59E
68E
68E
70E
2167-13
2167-5
外原公園
沼津市清掃プラント
文