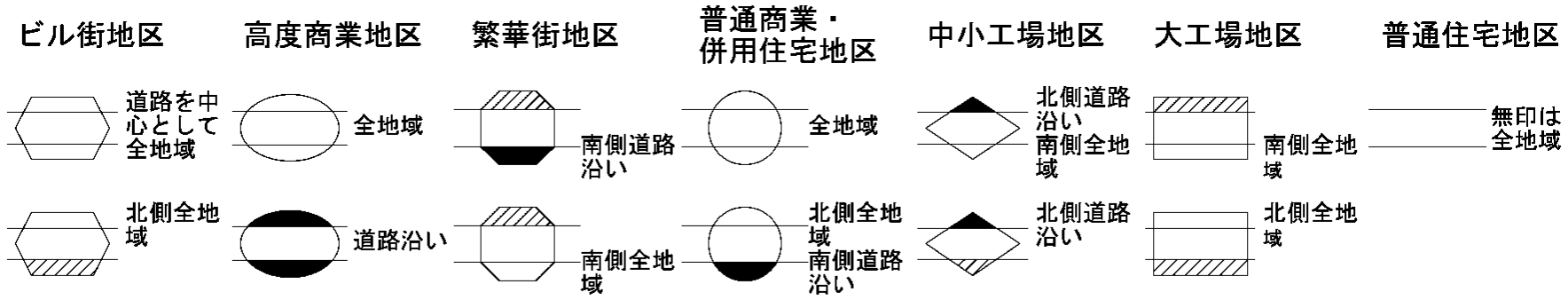
ビル街地区
道路を中心として全地域
北側全地域
高度商業地区
全地域
道路沿い
繁華街地区
南側道路沿い
南側全地域
普通商業・併用住宅地区
全地域
北側全地域
南側道路沿い
中小工場地区
北側道路沿い
南側全地域
北側道路沿い
大工場地区
南側全地域
北側全地域
普通住宅地区
無印は全地域

記号	借地権割合
A	90%
B	80%
C	70%
D	60%

記号	借地権割合
E	50%
F	40%
G	30%

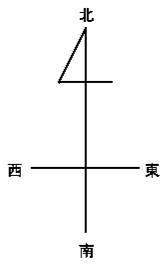

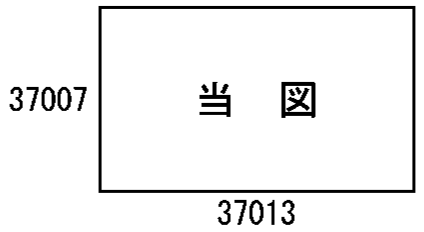
37007
当　図
37013

焼津市
（藤枝署）

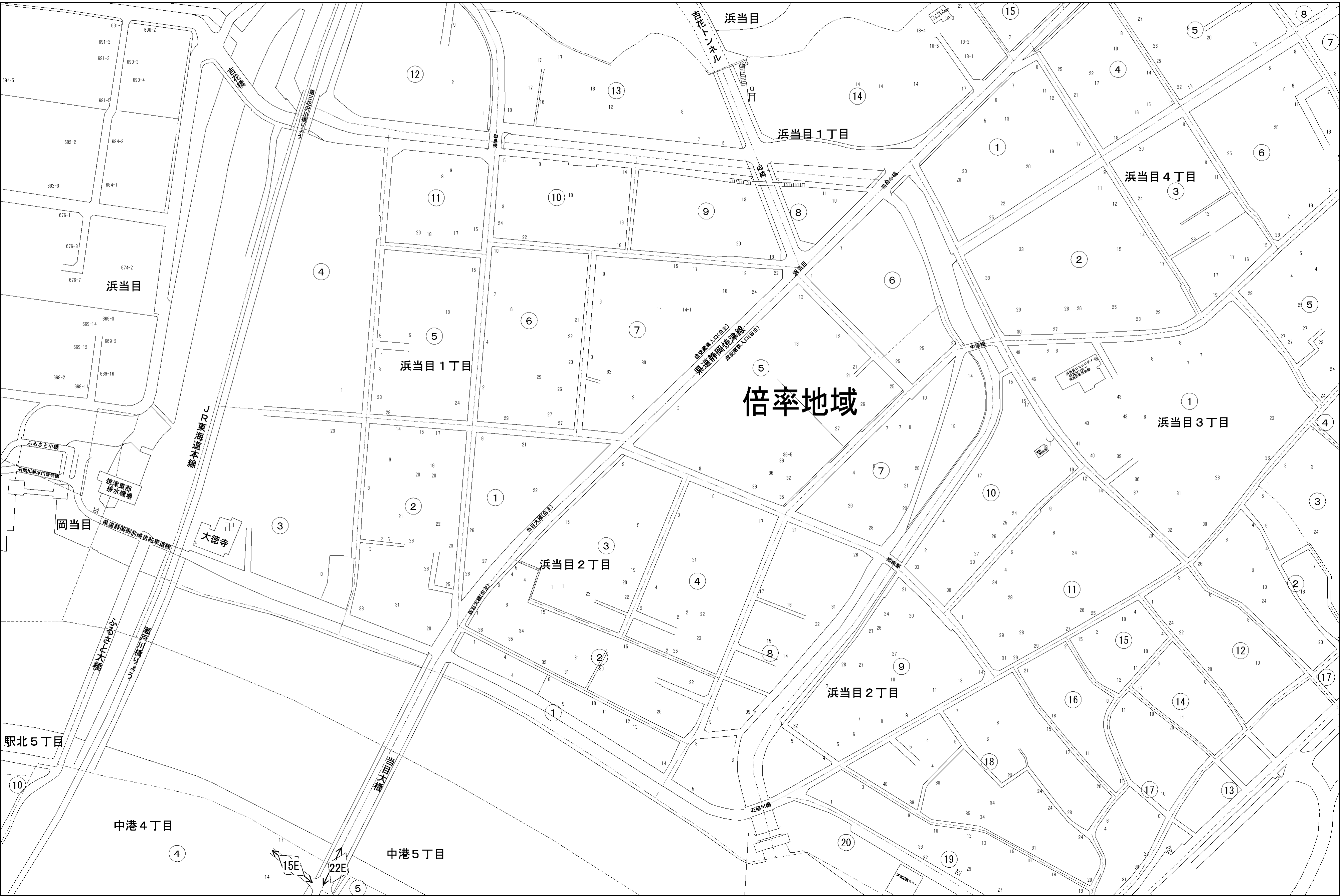
浜当目
吉花トンネル
吉花橋
第三花沢川橋りょう
浜当目
浜当目１丁目
浜当目１丁目
浜当目４丁目
浜当目３丁目
浜当目２丁目
浜当目２丁目
倍率地域
県道静岡焼津線
虚空蔵尊入口(自主)
虚空蔵尊入口(自主)
御霊橋
向橋
当目小橋
浜当目
中原橋
浜当目コミュニティ防災センター浜当目区民会館
ＪＲ東海道本線
ふるさと小橋
石脇川新水門管理橋
焼津東部排水機場
岡当目
県道静岡御前崎自転車道線
大徳寺
当目大橋(自主)
当目大橋(自主)
稲荷橋
石脇川橋
ふるさと大橋
瀬戸川橋りょう
当目大橋
駅北５丁目
中港４丁目
中港５丁目
15E
22E
津波避難タワー