令和
8
37012

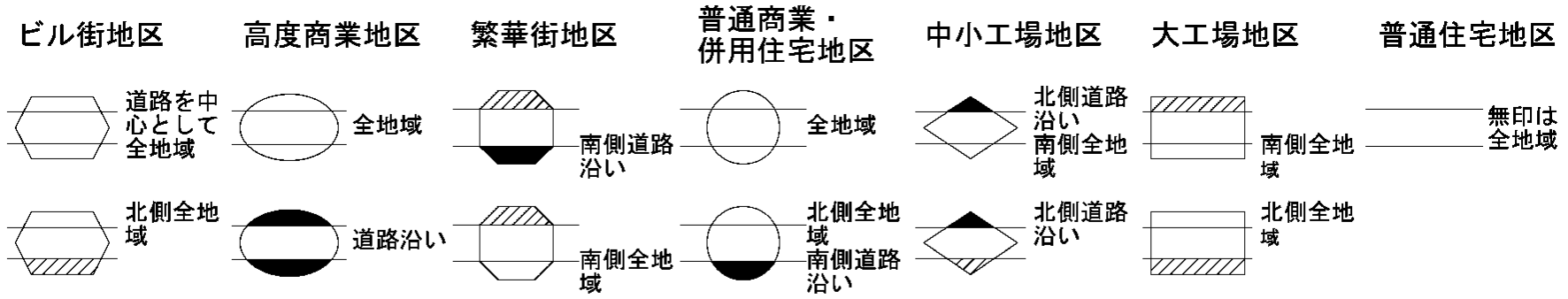
ビル街地区
道路を中心として全地域
北側全地域
高度商業地区
全地域
道路沿い
繁華街地区
南側道路沿い
南側全地域
普通商業・併用住宅地区
全地域
北側全地域 南側道路沿い
中小工場地区
北側道路沿い 南側全地域
北側道路沿い
大工場地区
南側全地域
北側全地域
普通住宅地区
無印は全地域

記号	借地権割合
A	90%
B	80%
C	70%
D	60%

記号	借地権割合
E	50%
F	40%
G	30%

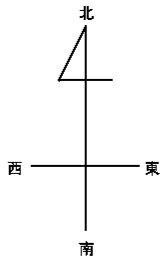

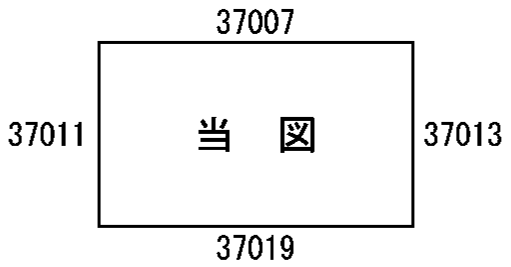
37007
37011
当図
37013
37019

焼津市
（藤枝署）

令和
8
37012

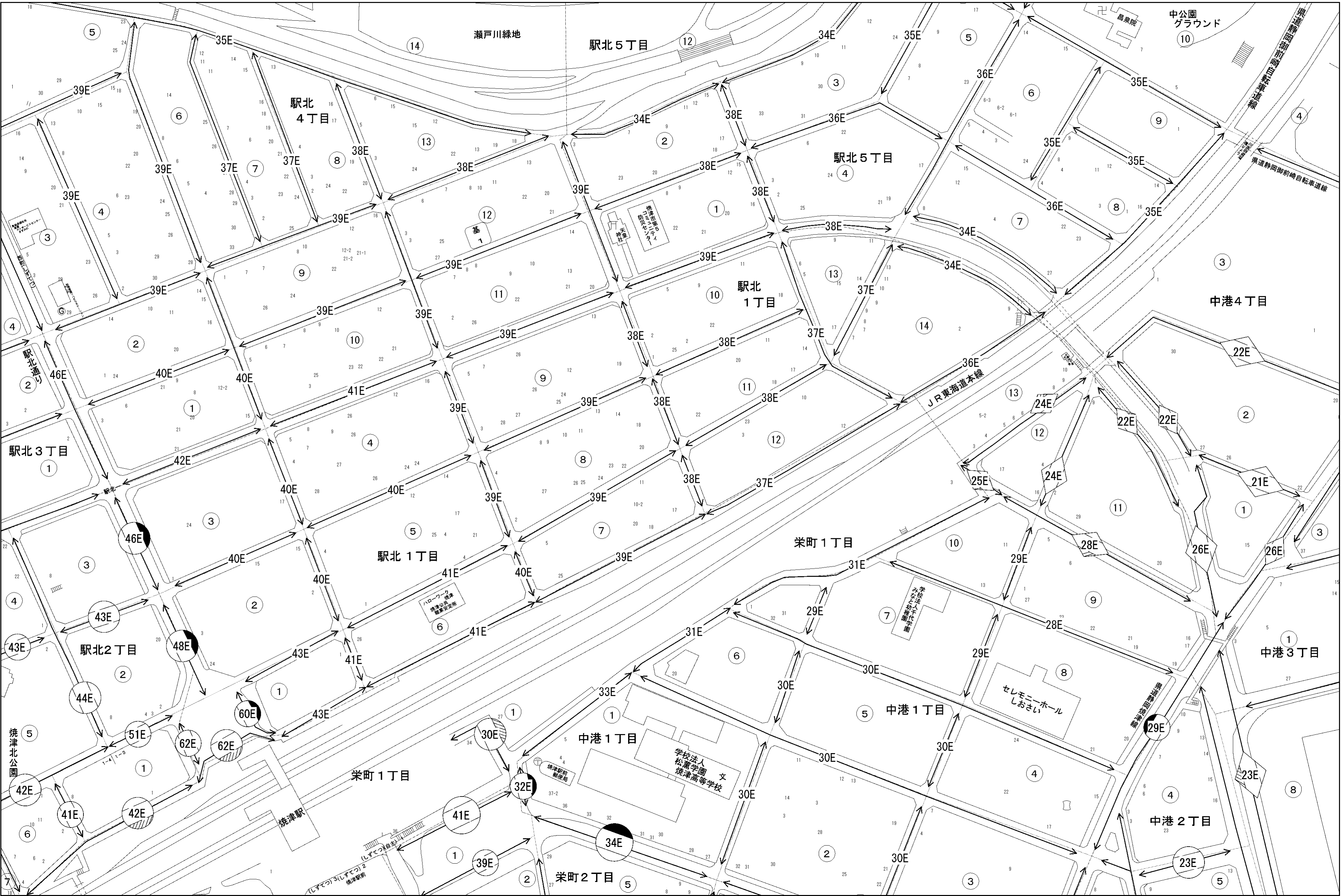
瀬戸川緑地
駅北５丁目
駅北 4丁目
駅北５丁目
駅北 1丁目
駅北３丁目
駅北2丁目
駅北 1丁目
駅北通り
焼津北公園
栄町１丁目
栄町１丁目
栄町２丁目
中港１丁目
中港１丁目
中港２丁目
中港３丁目
中港４丁目
焼津駅
ＪＲ東海道本線
県道静岡御前崎自転車道線
県道静岡御前崎自転車道線
県道静岡焼津線
中公園グラウンド
昌泉院
天皇神社
焼津市第5コミュニティ防災センター
基 1
ハローワーク焼津 焼津公共職業安定所
学校法人千代学園 みなと幼稚園
セレモニーホール しおさい
学校法人松薫学園 焼津高等学校
文
焼津駅前郵便局
駅北
西町(しずてつ)
(しずてつ)(自主)
(しずてつ) 3(しずてつ) 2 焼津駅前
35E
39E
39E
37E
37E
38E
38E
39E
39E
34E
34E
38E
38E
38E
34E
35E
36E
36E
35E
35E
35E
35E
36E
38E
34E
39E
39E
39E
39E
39E
39E
37E
34E
39E
40E
40E
41E
39E
38E
37E
36E
22E
46E
42E
39E
38E
24E
22E
22E
40E
40E
39E
25E
24E
21E
46E
40E
41E
39E
28E
26E
26E
43E
31E
29E
28E
43E
48E
41E
43E
31E
29E
30E
44E
60E
33E
30E
51E
62E
62E
30E
30E
29E
42E
41E
42E
32E
41E
30E
23E
34E
39E
30E
23E