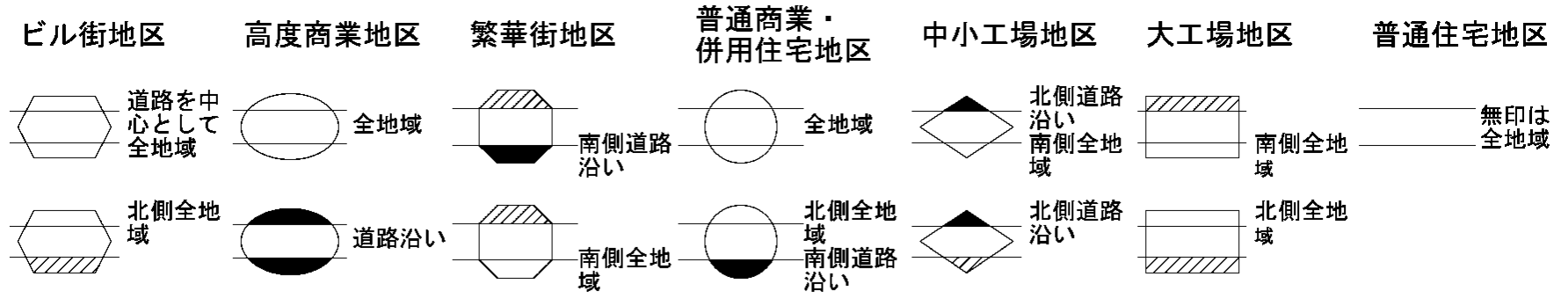
ビル街地区
道路を中心として全地域
北側全地域
高度商業地区
全地域
道路沿い
繁華街地区
南側道路沿い
南側全地域
普通商業・併用住宅地区
全地域
北側全地域 南側道路沿い
中小工場地区
北側道路沿い 南側全地域
北側道路沿い
大工場地区
南側全地域
北側全地域
普通住宅地区
無印は全地域

記号	借地権割合
A	90%
B	80%
C	70%
D	60%

記号	借地権割合
E	50%
F	40%
G	30%

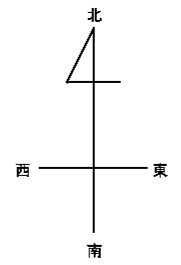

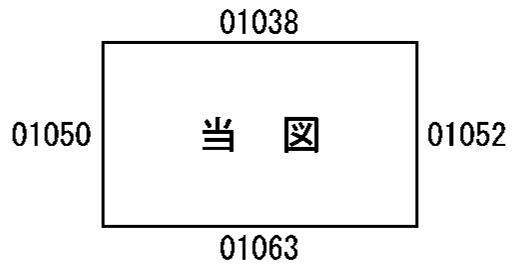
01038
01050
当　図
01052
01063

稲毛区
（千葉東署）

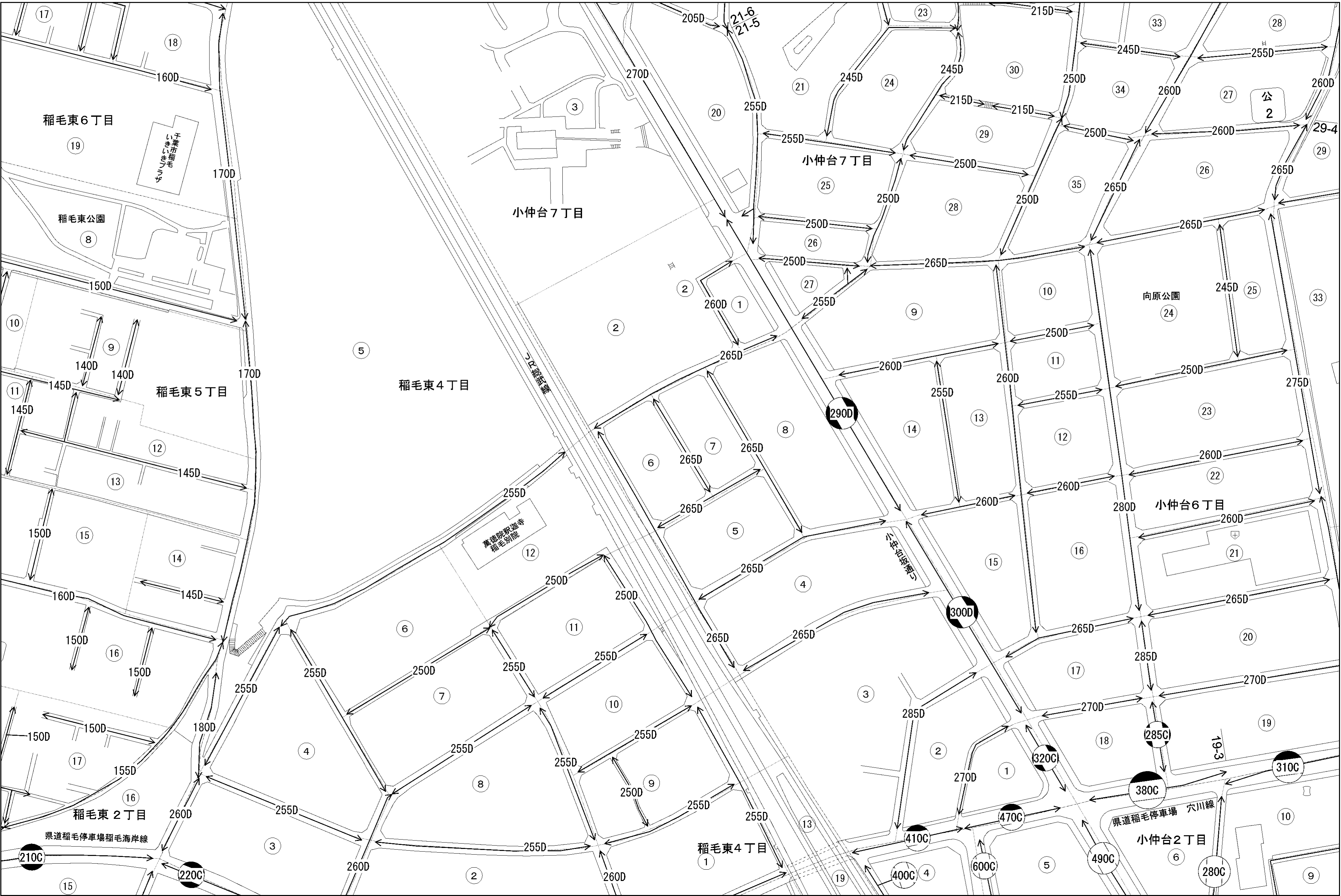
稲毛東６丁目
稲毛東５丁目
稲毛東４丁目
稲毛東２丁目
稲毛東公園
千葉市稲毛いきいきプラザ
萬徳院釈迦寺稲毛別院
JR総武線
小仲台７丁目
小仲台６丁目
小仲台２丁目
向原公園
小仲台坂通り
県道稲毛停車場稲毛海岸線
県道稲毛停車場　穴川線
公 2
21-6
21-5
29-4
19-3
160D
170D
150D
140D
145D
155D
180D
260D
210C
220C
205D
270D
255D
245D
215D
250D
265D
260D
275D
280D
285D
290D
300D
270D
285C
320C
380C
310C
410C
470C
400C
600C
490C
280C
17 18 19 8 10 9 11 12 13 15 14 16 17 16 15 3 5 2 3 20 21 23 24 25 26 27 28 29 30 33 34 35 28 27 26 29 33 24 25 23 22 21 20 19 18 1 2 3 4 5 6 7 8 9 10 11 12 13 14 15 16 17 19 1 2 3 4 5 6 7 8 9 10