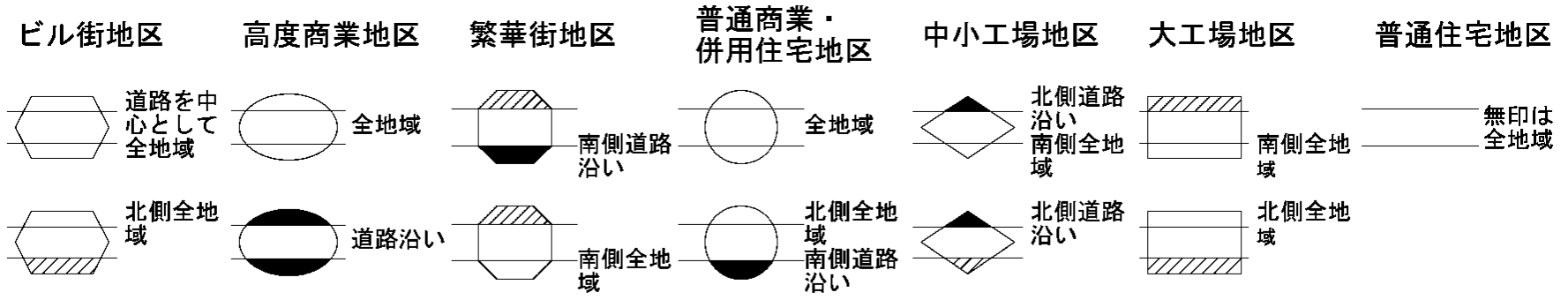
ビル街地区
道路を中心として全地域
北側全地域
高度商業地区
全地域
道路沿い
繁華街地区
南側道路沿い
南側全地域
普通商業・併用住宅地区
全地域
北側全地域
南側道路沿い
中小工場地区
北側道路沿い
南側全地域
北側道路沿い
大工場地区
南側全地域
北側全地域
普通住宅地区
無印は全地域

記号	借地権割合
A	90%
B	80%
C	70%
D	60%

記号	借地権割合
E	50%
F	40%
G	30%

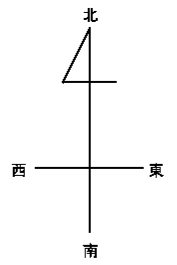

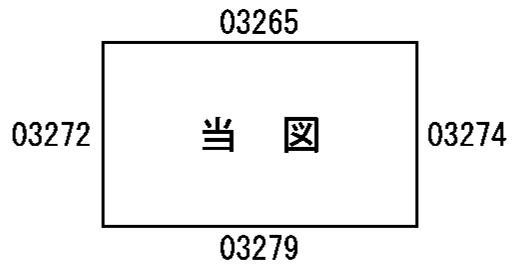
03265
03272
当　図
03274
03279

花見川区
美浜区
（千葉西署）

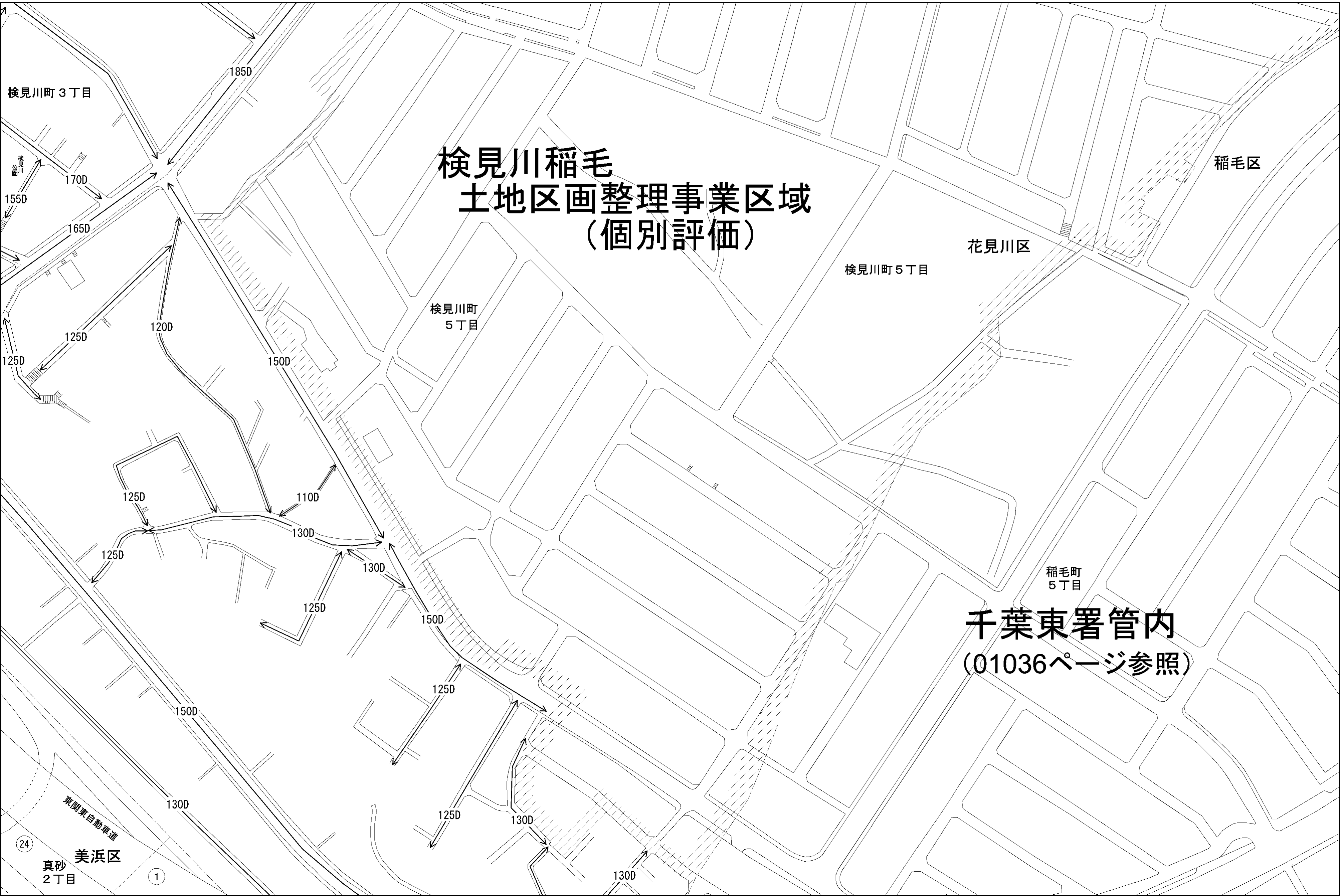
検見川稲毛
土地区画整理事業区域
（個別評価）
検見川町３丁目
検見川公園
185D
170D
155D
165D
120D
125D
125D
150D
125D
110D
130D
125D
130D
125D
150D
125D
150D
130D
125D
130D
130D
東関東自動車道
24
美浜区
真砂
２丁目
1
検見川町
５丁目
検見川町５丁目
花見川区
稲毛区
稲毛町
５丁目
千葉東署管内
（01036ページ参照）