令和
8
05056

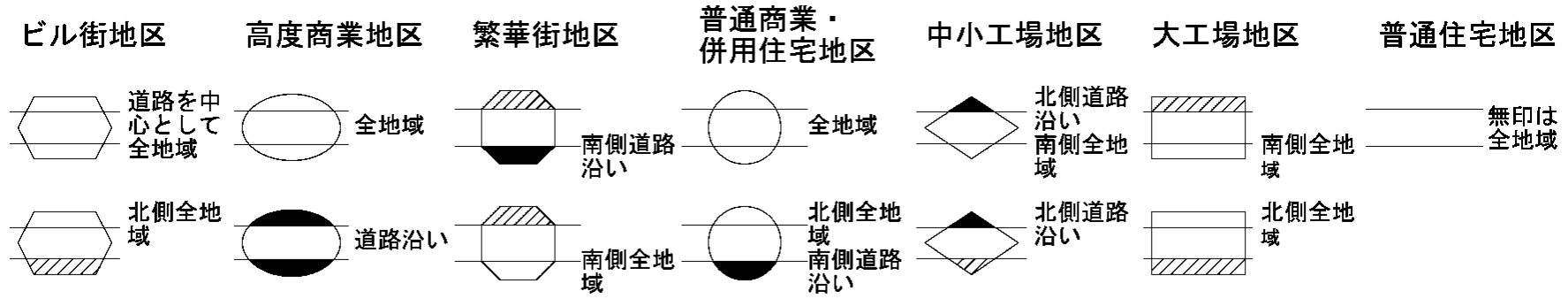
ビル街地区
道路を中心として全地域
北側全地域
高度商業地区
全地域
道路沿い
繁華街地区
南側道路沿い
南側全地域
普通商業・併用住宅地区
全地域
北側全地域
南側道路沿い
中小工場地区
北側道路沿い
南側全地域
北側道路沿い
大工場地区
南側全地域
北側全地域
普通住宅地区
無印は全地域

記号	借地権割合
A	90%
B	80%
C	70%
D	60%

記号	借地権割合
E	50%
F	40%
G	30%

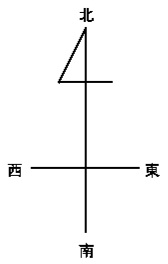

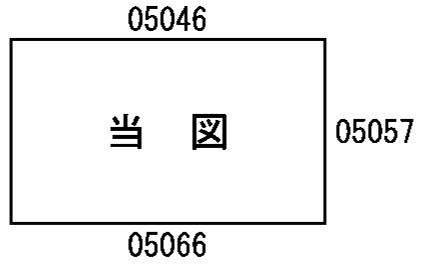
05046
当　図
05057
05066

市川市
（市川署）

令和
8
05056

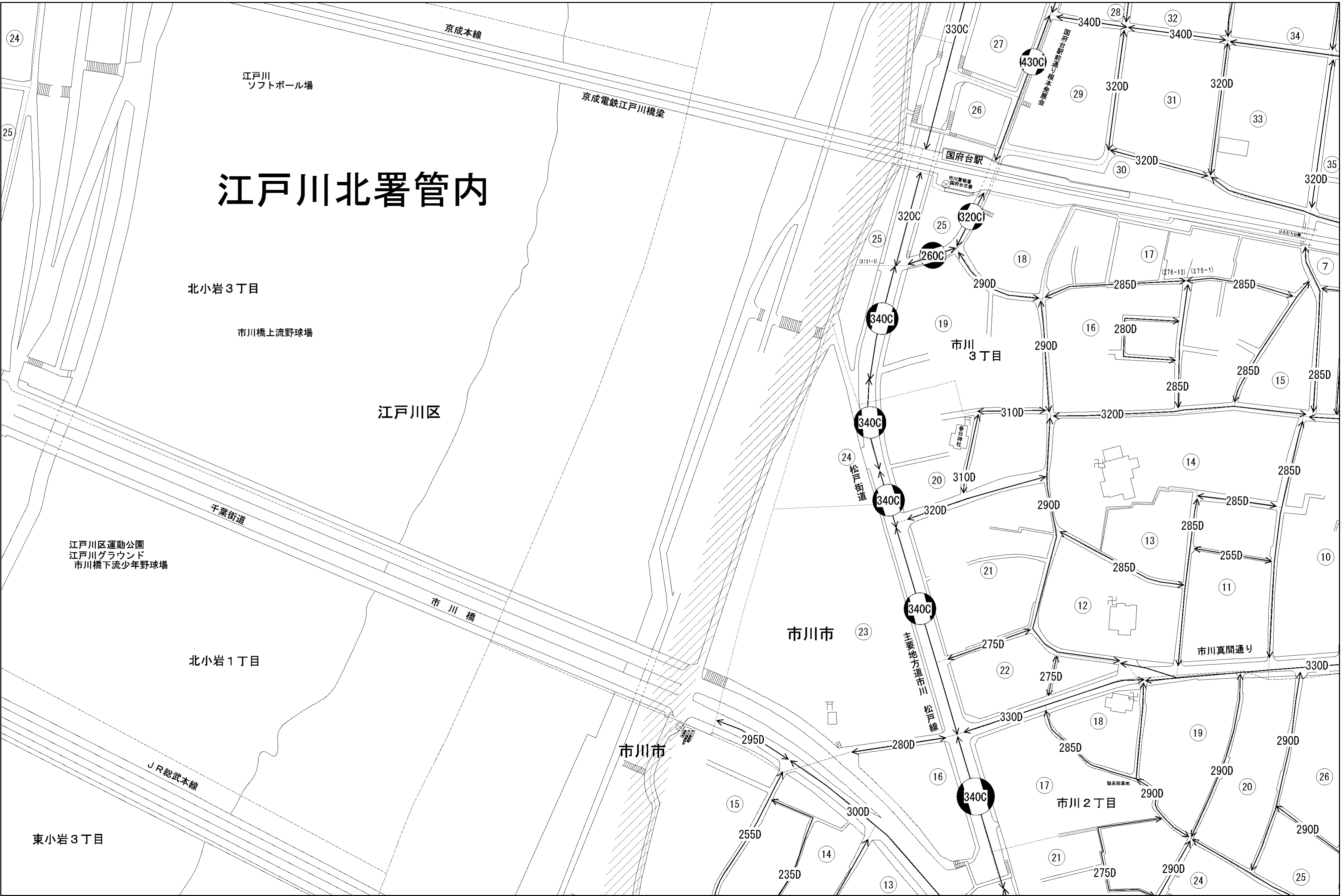
江戸川北署管内
京成本線
京成電鉄江戸川橋梁
江戸川
ソフトボール場
北小岩３丁目
市川橋上流野球場
江戸川区
千葉街道
江戸川区運動公園
江戸川グラウンド
市川橋下流少年野球場
市　川　橋
北小岩１丁目
ＪＲ総武本線
東小岩３丁目
市川市
市川市
24
25
330C
320C
430C
国府台駅前通り根本発展会
国府台駅
市川警察署国府台交番
320C
260C
(3131-5)
340C
340C
340C
340C
340C
340D
340D
320D
320D
320D
320D
320D
290D
290D
290D
285D
285D
285D
285D
285D
285D
285D
285D
285D
285D
280D
310D
310D
320D
320D
255D
275D
275D
275D
330D
330D
330D
280D
295D
300D
255D
235D
290D
290D
290D
290D
290D
(276-13)
(275-1)
ひえむろ公園
市川
３丁目
春日神社
松戸街道
主要地方道市川　松戸線
市川真間通り
龍泉院墓地
市川２丁目
7
10
11
12
13
13
14
14
15
15
16
16
17
17
18
18
19
19
20
20
21
21
22
23
24
24
25
25
25
26
26
27
28
29
30
31
32
33
34
35