令和
8
05102

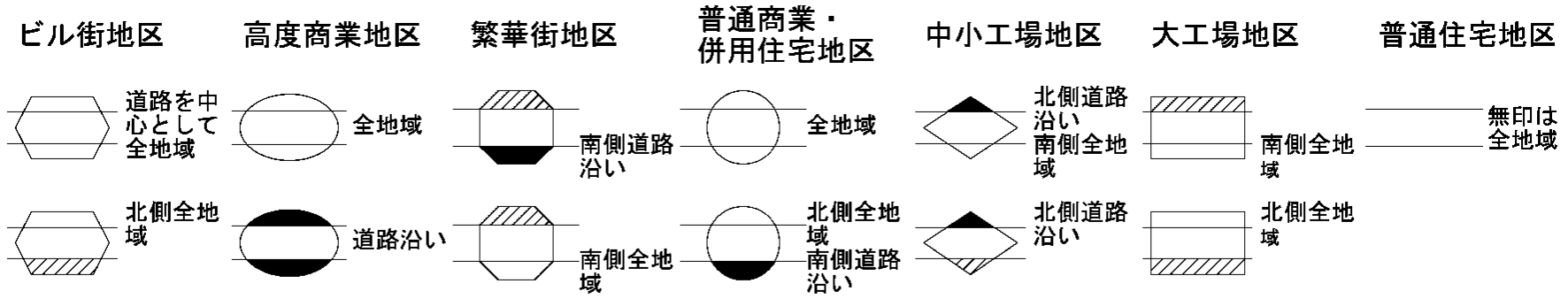
ビル街地区
道路を中心として全地域
北側全地域
高度商業地区
全地域
道路沿い
繁華街地区
南側道路沿い
南側全地域
普通商業・併用住宅地区
全地域
北側全地域
南側道路沿い
中小工場地区
北側道路沿い
南側全地域
北側道路沿い
大工場地区
南側全地域
北側全地域
普通住宅地区
無印は全地域

記号	借地権割合	記号	借地権割合
A	90%	E	50%
B	80%	F	40%
C	70%	G	30%
D	60%		

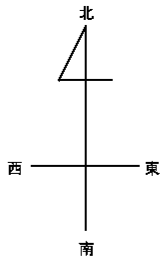

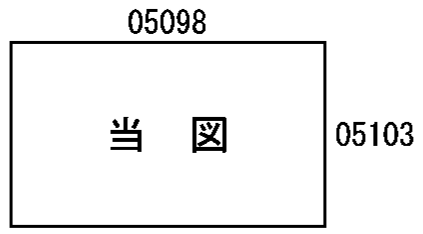
05098
当　図
05103

市川市
（市川署）

令和
8
05102

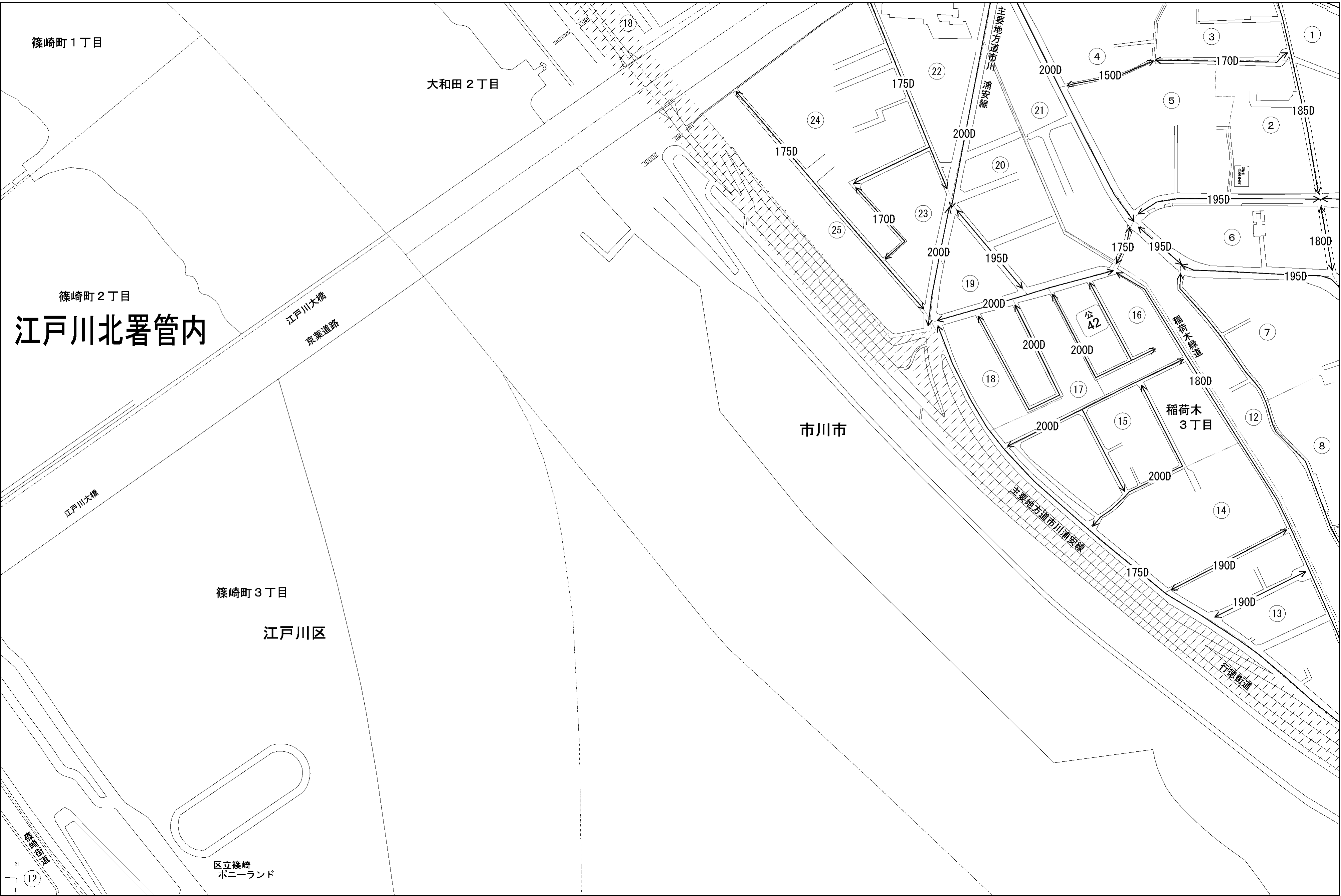
篠崎町１丁目
大和田２丁目
篠崎町２丁目
江戸川北署管内
江戸川大橋
京葉道路
江戸川大橋
篠崎町３丁目
江戸川区
区立篠崎
ポニーランド
篠崎街道
21
⑫
⑱
市川市
主要地方道市川浦安線
稲荷木緑道
稲荷木
３丁目
行徳街道
公
42
①
②
③
④
⑤
⑥
⑦
⑧
⑫
⑬
⑭
⑮
⑯
⑰
⑱
⑲
⑳
㉑
㉒
㉓
㉔
㉕
175D
175D
170D
200D
200D
200D
200D
150D
170D
185D
195D
175D
195D
180D
195D
195D
200D
200D
200D
180D
200D
200D
175D
190D
190D