令和
8
05171

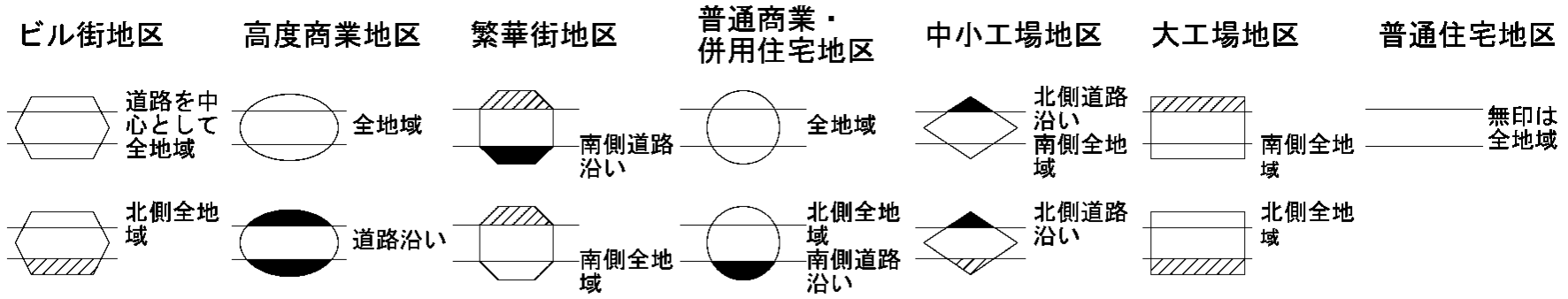
ビル街地区
道路を中心として全地域
北側全地域
高度商業地区
全地域
道路沿い
繁華街地区
南側道路沿い
南側全地域
普通商業・併用住宅地区
全地域
北側全地域
南側道路沿い
中小工場地区
北側道路沿い
南側全地域
北側道路沿い
大工場地区
南側全地域
北側全地域
普通住宅地区
無印は全地域

記号	借地権割合
A	90%
B	80%
C	70%
D	60%

記号	借地権割合
E	50%
F	40%
G	30%

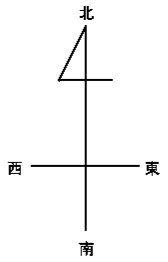

05162
05170 当　図 05172
05180

市川市
（市川署）

令和
8
05171

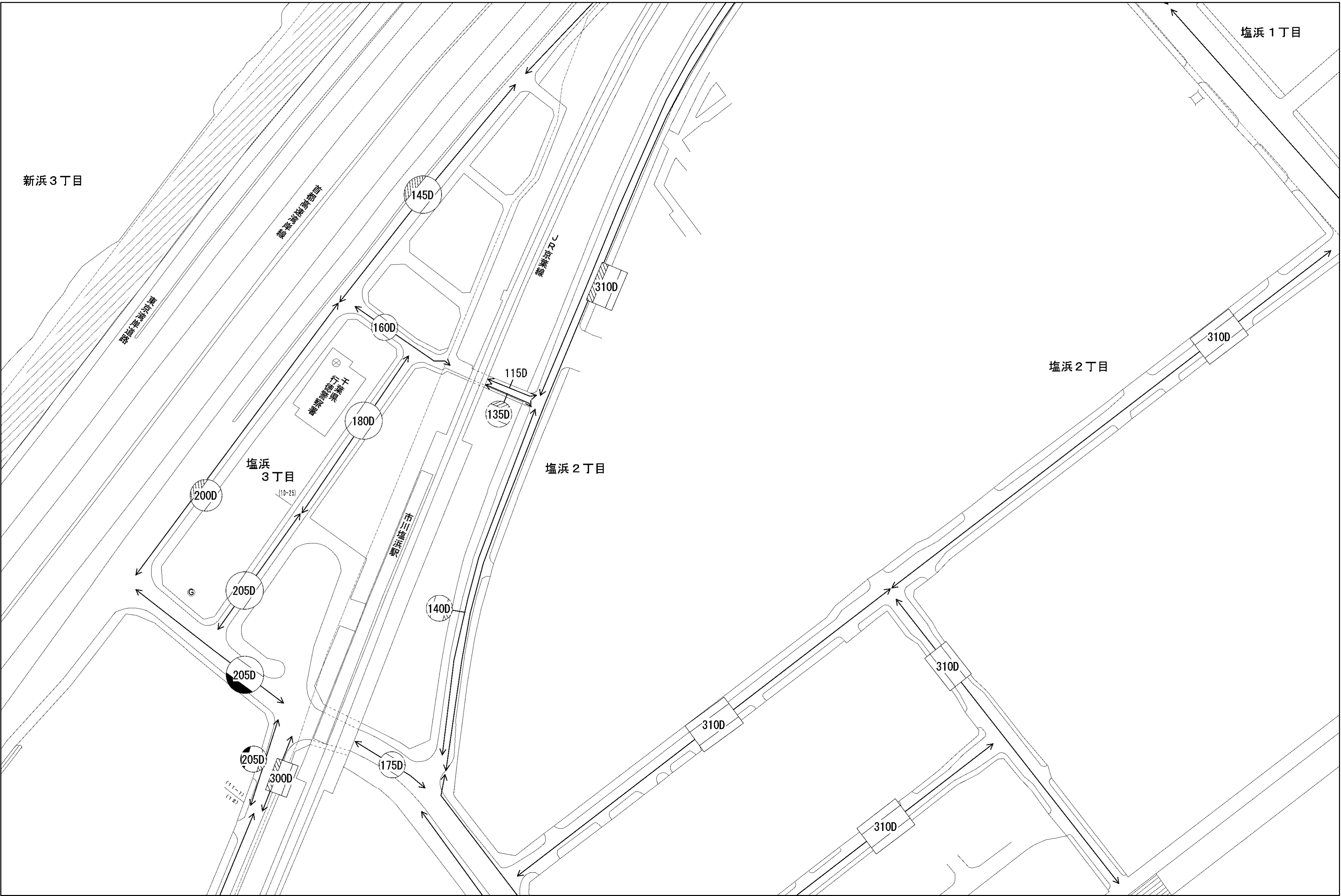
新浜３丁目
首都高速湾岸線
東京湾岸道路
ＪＲ京葉線
塩浜１丁目
塩浜２丁目
塩浜２丁目
塩浜
３丁目
千葉県
行徳警察署
市川塩浜駅
145D
160D
180D
115D
135D
200D
205D
205D
205D
300D
175D
140D
310D
310D
310D
310D
310D
(10-25)
(11-1)
(12)