令和
8
06142

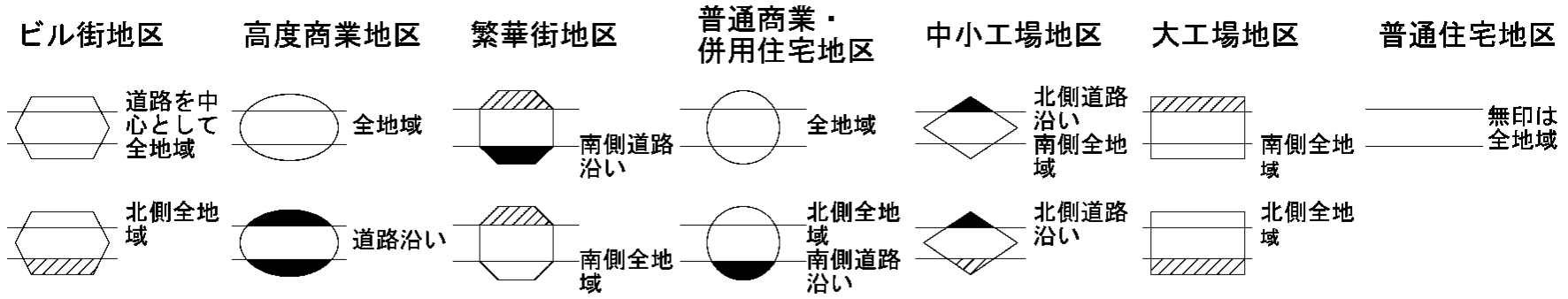
ビル街地区
道路を中心として全地域
北側全地域
高度商業地区
全地域
道路沿い
繁華街地区
南側道路沿い
南側全地域
普通商業・併用住宅地区
全地域
北側全地域
南側道路沿い
中小工場地区
北側道路沿い
南側全地域
北側道路沿い
大工場地区
南側全地域
北側全地域
普通住宅地区
無印は全地域

記号	借地権割合
A	90%
B	80%
C	70%
D	60%

記号	借地権割合
E	50%
F	40%
G	30%

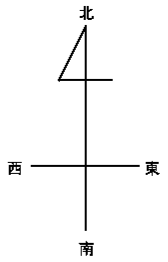

06126
06141 当 図 06143
06157

船橋市
（船橋署）

令和
8
06142

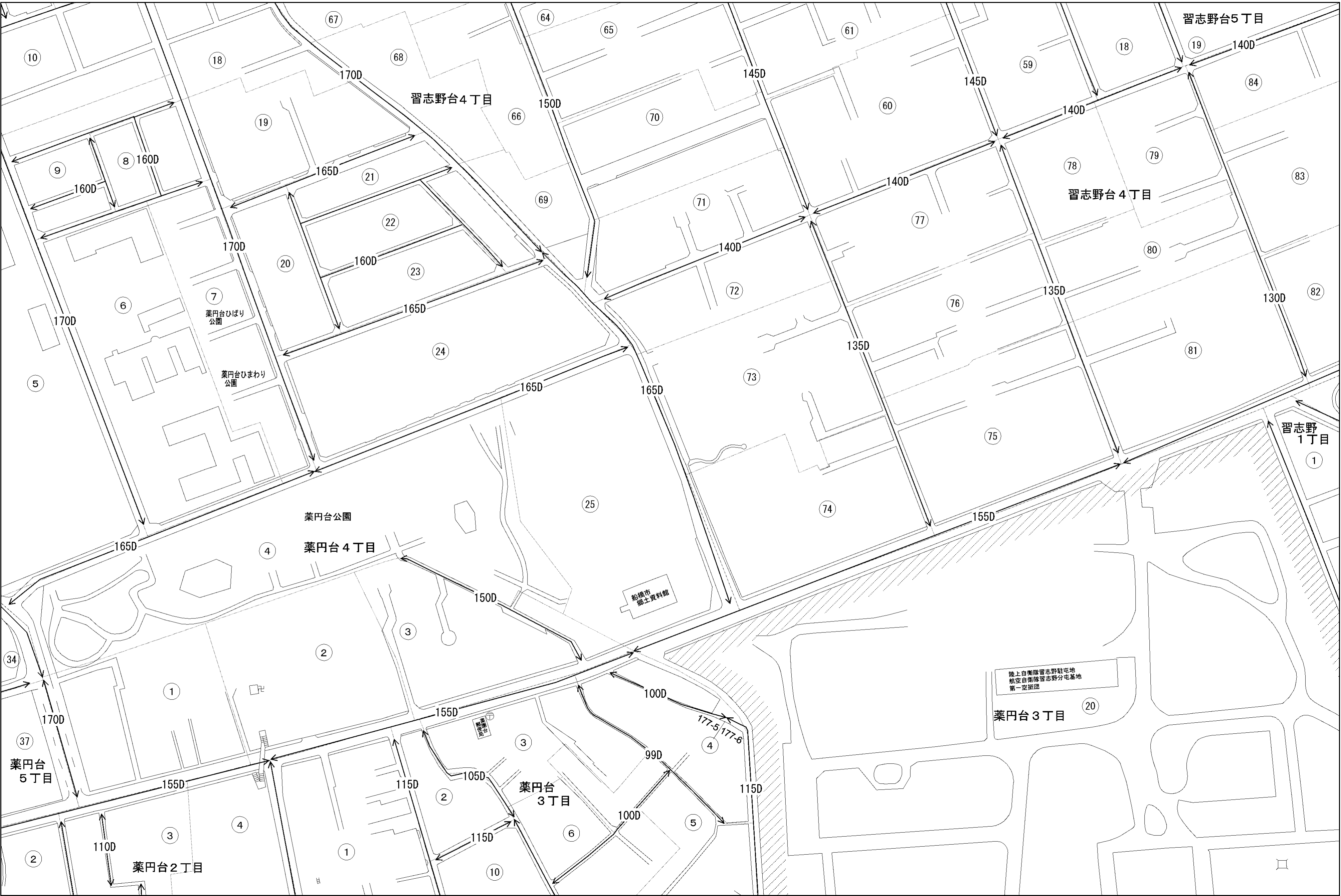
習志野台４丁目
習志野台５丁目
習志野台４丁目
習志野
1丁目
薬円台公園
薬円台４丁目
薬円台ひばり公園
薬円台ひまわり公園
薬円台
5丁目
薬円台２丁目
薬円台
3丁目
薬円台３丁目
船橋市郷土資料館
薬園台郵便局
陸上自衛隊習志野駐屯地
航空自衛隊習志野分屯基地
第一空挺団
170D
170D
170D
170D
160D
160D
160D
165D
165D
165D
165D
165D
165D
150D
150D
145D
145D
140D
140D
140D
140D
140D
135D
135D
135D
130D
155D
155D
155D
155D
100D
100D
99D
105D
115D
115D
115D
110D
177-5
177-6
10
18
67
68
64
65
61
18
19
59
60
84
19
66
70
9
8
21
22
23
20
7
6
24
69
71
72
73
74
77
78
79
80
83
82
76
81
75
5
25
4
3
2
1
34
37
2
3
4
1
1
2
3
4
5
6
10
20