令和
8
09311

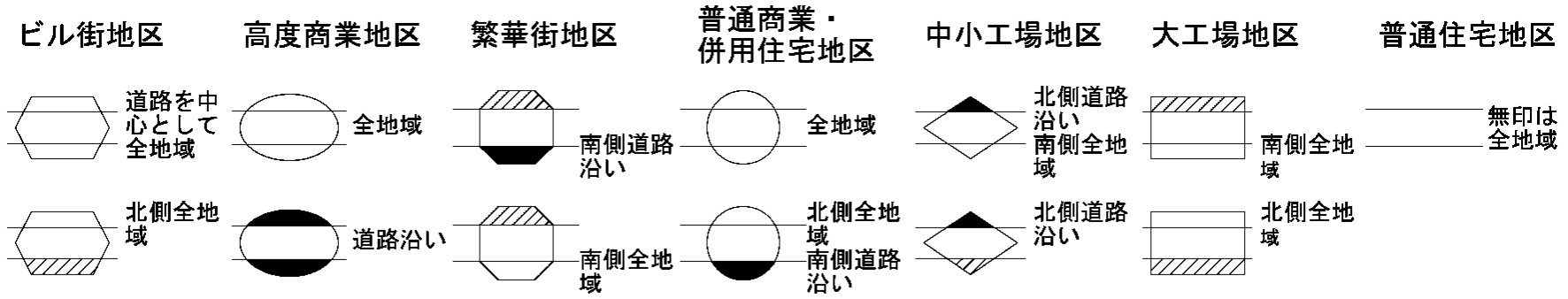
ビル街地区
道路を中心として全地域
北側全地域
高度商業地区
全地域
道路沿い
繁華街地区
南側道路沿い
南側全地域
普通商業・併用住宅地区
全地域
北側全地域
南側道路沿い
中小工場地区
北側道路沿い
南側全地域
北側道路沿い
大工場地区
南側全地域
北側全地域
普通住宅地区
無印は全地域

記号	借地権割合
A	90%
B	80%
C	70%
D	60%

記号	借地権割合
E	50%
F	40%
G	30%

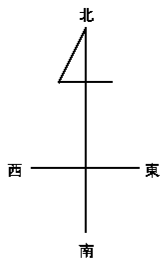

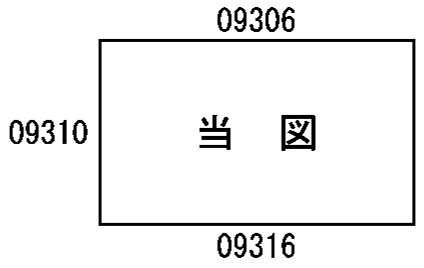
09306
09310
当　図
09316

鎌ケ谷市
（松戸署）

令和
8
09311

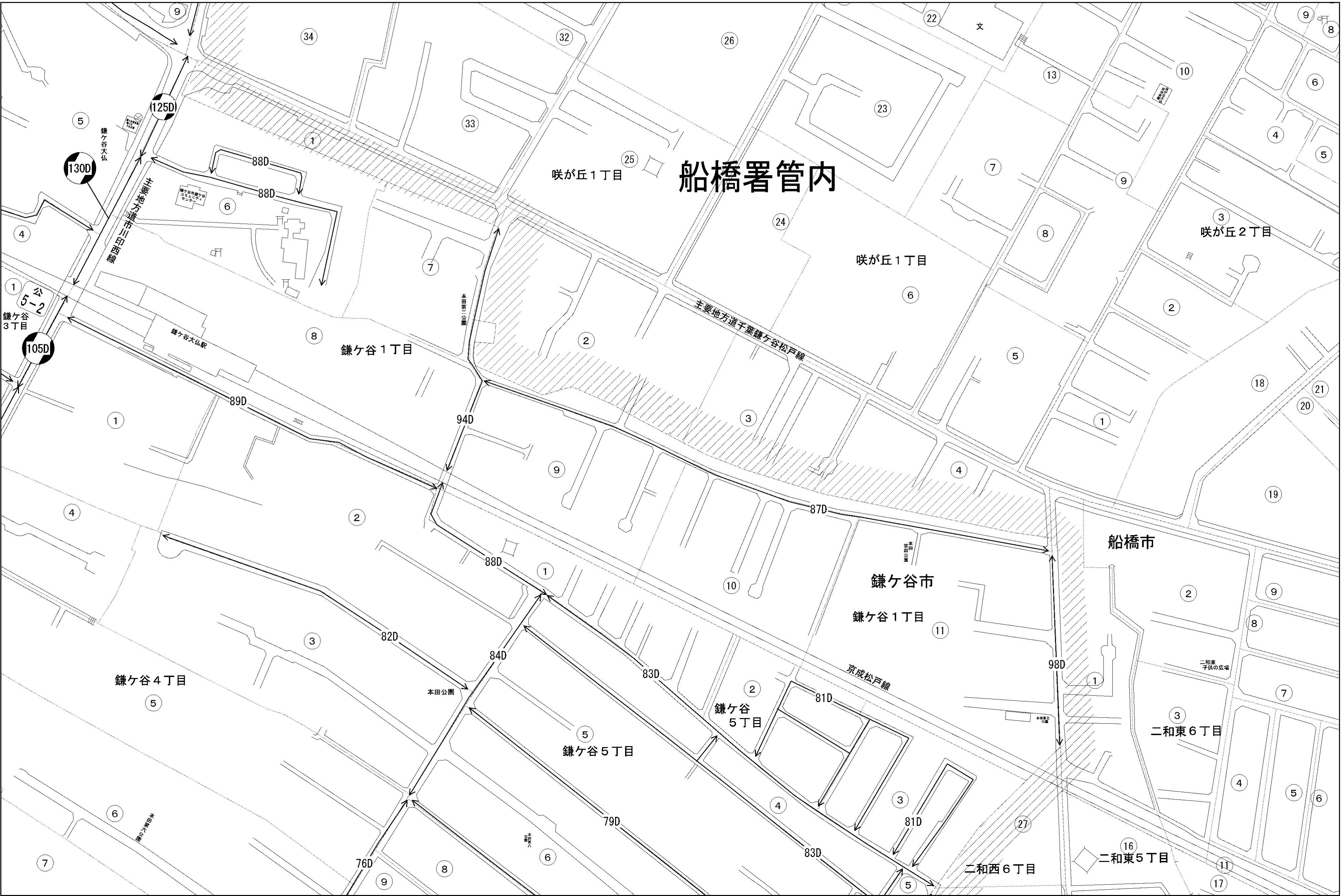
9
34
32
26
22
文
13
10
9
8
6
125D
5
鎌ケ谷大仏
130D
33
23
1
88D
88D
鎌ケ谷市鎌ケ谷コミュニティセンター
6
25
咲が丘１丁目
船橋署管内
4
主要地方道市川印西線
7
9
4
5
24
3
咲が丘２丁目
8
1
公
5-2
鎌ケ谷
3丁目
咲が丘１丁目
6
2
105D
本田第二公園
8
鎌ケ谷１丁目
鎌ケ谷大仏駅
2
主要地方道千葉鎌ケ谷松戸線
5
18
21
20
89D
1
94D
3
1
9
4
19
4
2
87D
本田第四公園
船橋市
88D
1
10
鎌ケ谷市
2
9
鎌ケ谷１丁目
11
8
3
82D
84D
83D
98D
二和東子供の広場
鎌ケ谷４丁目
5
本田公園
京成松戸線
1
2
81D
鎌ケ谷
５丁目
7
5
鎌ケ谷５丁目
3
本田第五公園
二和東６丁目
4
3
4
5
6
6
本田第六公園
79D
81D
27
本田第八公園
6
16
83D
二和東５丁目
7
76D
8
9
二和西６丁目
5
11
17