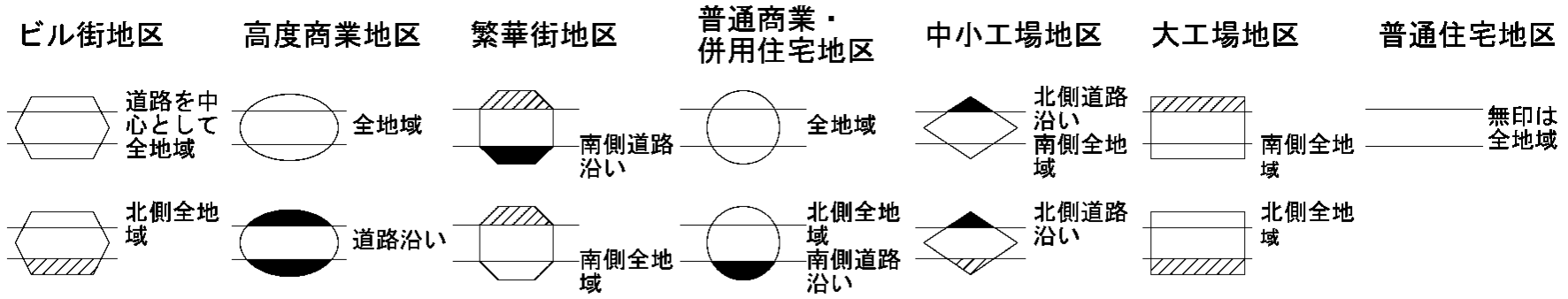
ビル街地区
道路を中心として全地域
北側全地域
高度商業地区
全地域
道路沿い
繁華街地区
南側道路沿い
南側全地域
普通商業・併用住宅地区
全地域
北側全地域 南側道路沿い
中小工場地区
北側道路沿い 南側全地域
北側道路沿い
大工場地区
南側全地域
北側全地域
普通住宅地区
無印は全地域

記号	借地権割合
A	90%
B	80%
C	70%
D	60%

記号	借地権割合
E	50%
F	40%
G	30%

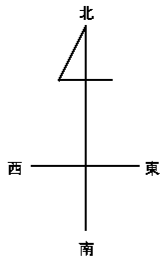

	14042	
14053	当　図	14055
	14064	

柏　市
（柏署）

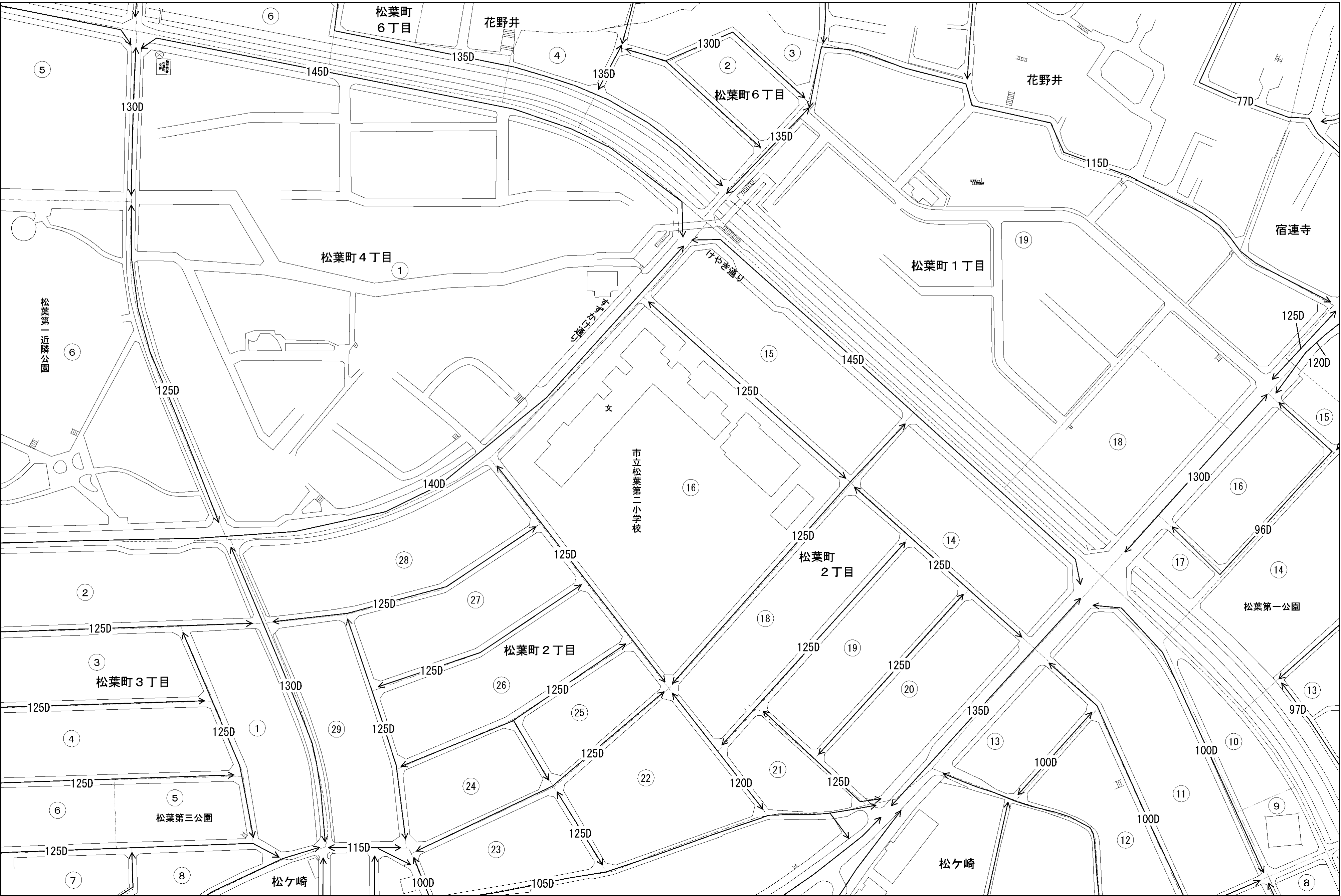
松葉町
6丁目
花野井
⑥
⑤
④
③
②
松葉町6丁目
花野井
135D
145D
135D
130D
135D
77D
115D
130D
宿連寺
松葉町4丁目
①
けやき通り
すずかけ通り
松葉町1丁目
⑲
125D
120D
松葉第一近隣公園
⑥
125D
⑮
145D
125D
文
⑮
⑱
市立松葉第二小学校
⑯
140D
130D
⑯
96D
125D
松葉町
2丁目
⑭
125D
⑰
⑭
松葉第一公園
㉘
②
125D
㉗
125D
125D
⑱
⑲
③
松葉町3丁目
125D
125D
松葉町2丁目
㉖
125D
⑳
125D
130D
㉕
⑬
97D
125D
①
㉙
125D
125D
135D
④
⑬
100D
100D
⑩
125D
⑤
松葉第三公園
⑥
㉔
㉒
㉑
120D
125D
⑪
125D
㉓
⑫
100D
⑨
125D
115D
⑦
⑧
松ケ崎
100D
105D
松ケ崎
⑧