令和
8
81080

ビル街地区	高度商業地区	繁華街地区	普通商業・併用住宅地区	中小工場地区	大工場地区	普通住宅地区
道路を中心として全地域	全地域	南側道路沿い	全地域	北側道路沿い南側全地域	南側全地域	無印は全地域
北側全地域	道路沿い	南側全地域	北側全地域南側道路沿い	北側道路沿い	北側全地域	

記号	借地権割合
A	90%
B	80%
C	70%
D	60%

記号	借地権割合
E	50%
F	40%
G	30%

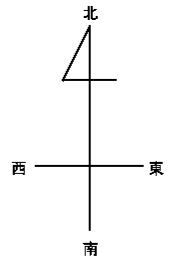

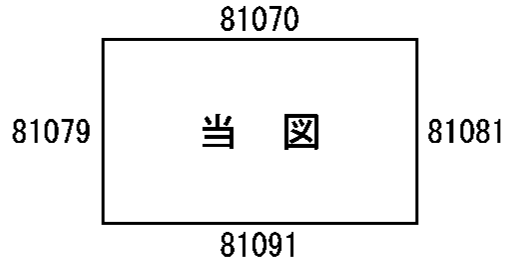
81070
81079
当　図
81081
81091

甲府市
甲斐市
（甲府署）

令和
8
81080

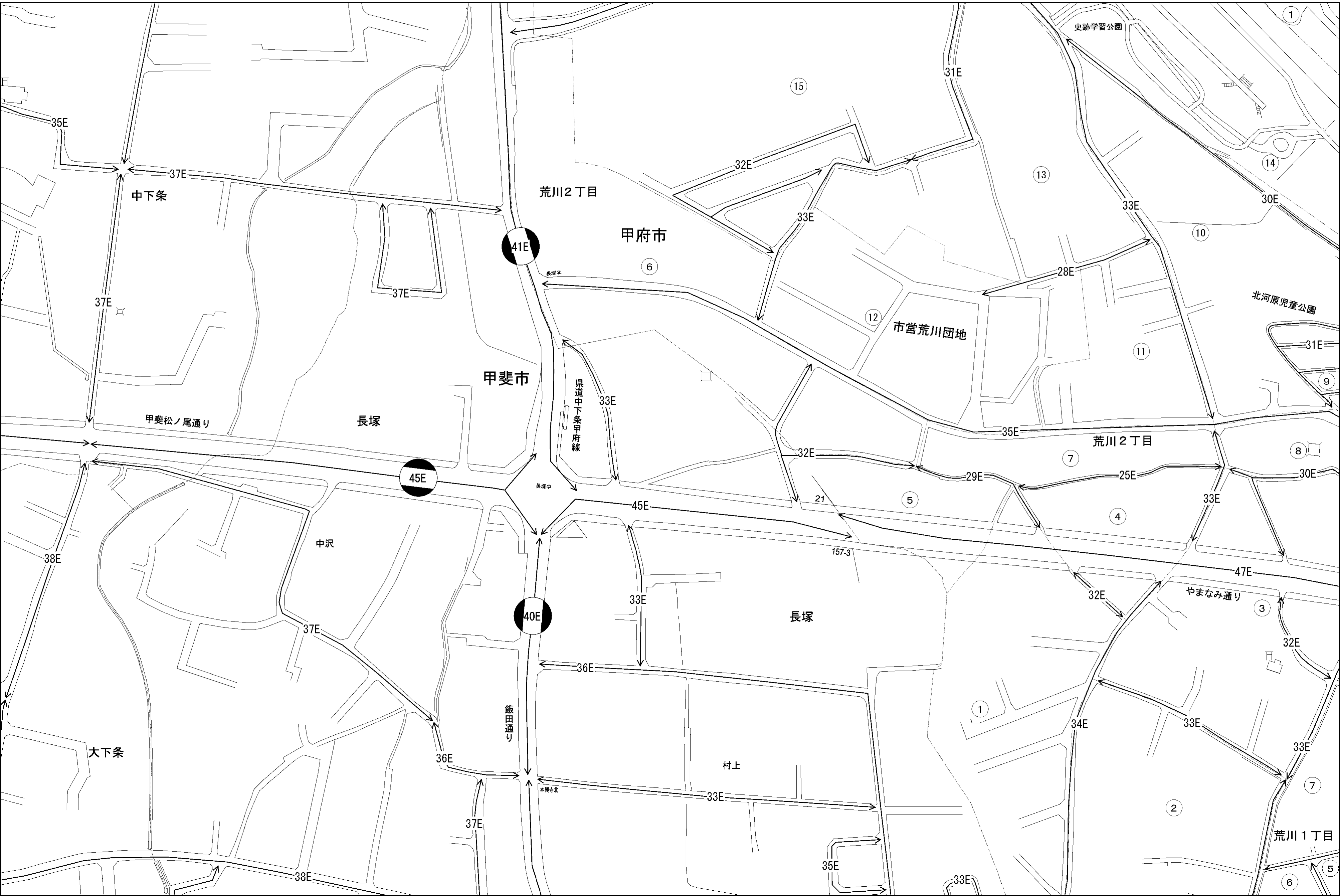
35E
37E
中下条
37E
37E
41E
荒川２丁目
甲府市
⑥
長塚北
甲斐市
長塚
甲斐松ノ尾通り
45E
県道中下条甲府線
33E
長塚中
45E
中沢
38E
37E
40E
33E
長塚
36E
飯田通り
36E
大下条
村上
本興寺北
33E
37E
38E
35E
33E
⑮
32E
33E
31E
史跡学習公園
①
⑬
⑭
30E
33E
⑩
28E
⑫
市営荒川団地
北河原児童公園
31E
⑪
⑨
35E
荒川２丁目
⑦
⑧
32E
29E
25E
30E
⑤
21
④
33E
157-3
47E
32E
やまなみ通り
③
32E
①
34E
33E
33E
⑦
②
荒川１丁目
⑤
⑥