令和
8
81102

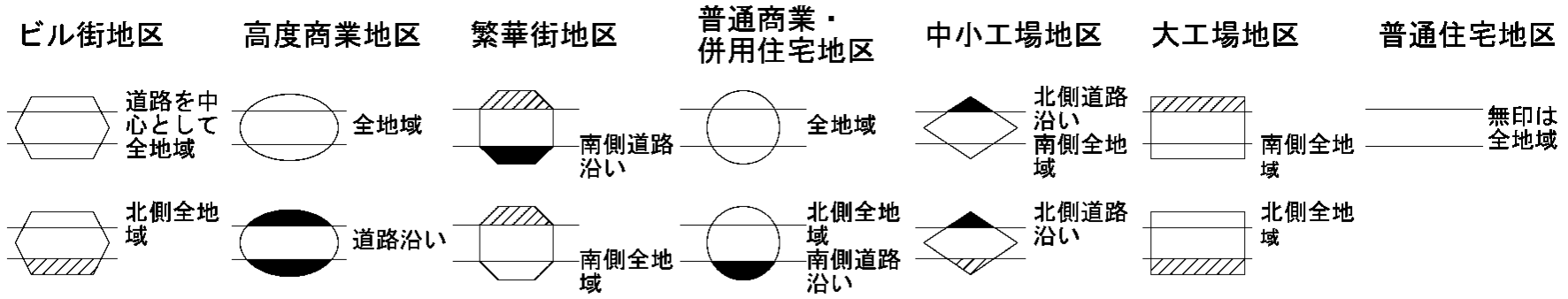
ビル街地区
高度商業地区
繁華街地区
普通商業・
併用住宅地区
中小工場地区
大工場地区
普通住宅地区
道路を中心として全地域
北側全地域
全地域
道路沿い
南側道路沿い
南側全地域
全地域
北側全地域
南側道路沿い
北側道路沿い
南側全地域
北側道路沿い
南側全地域
北側全地域
無印は全地域

記号	借地権割合
A	90%
B	80%
C	70%
D	60%

記号	借地権割合
E	50%
F	40%
G	30%

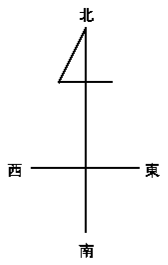

81091
81101 当 図 81103
81114

甲府市
甲斐市
（甲府署）

令和
8
81102

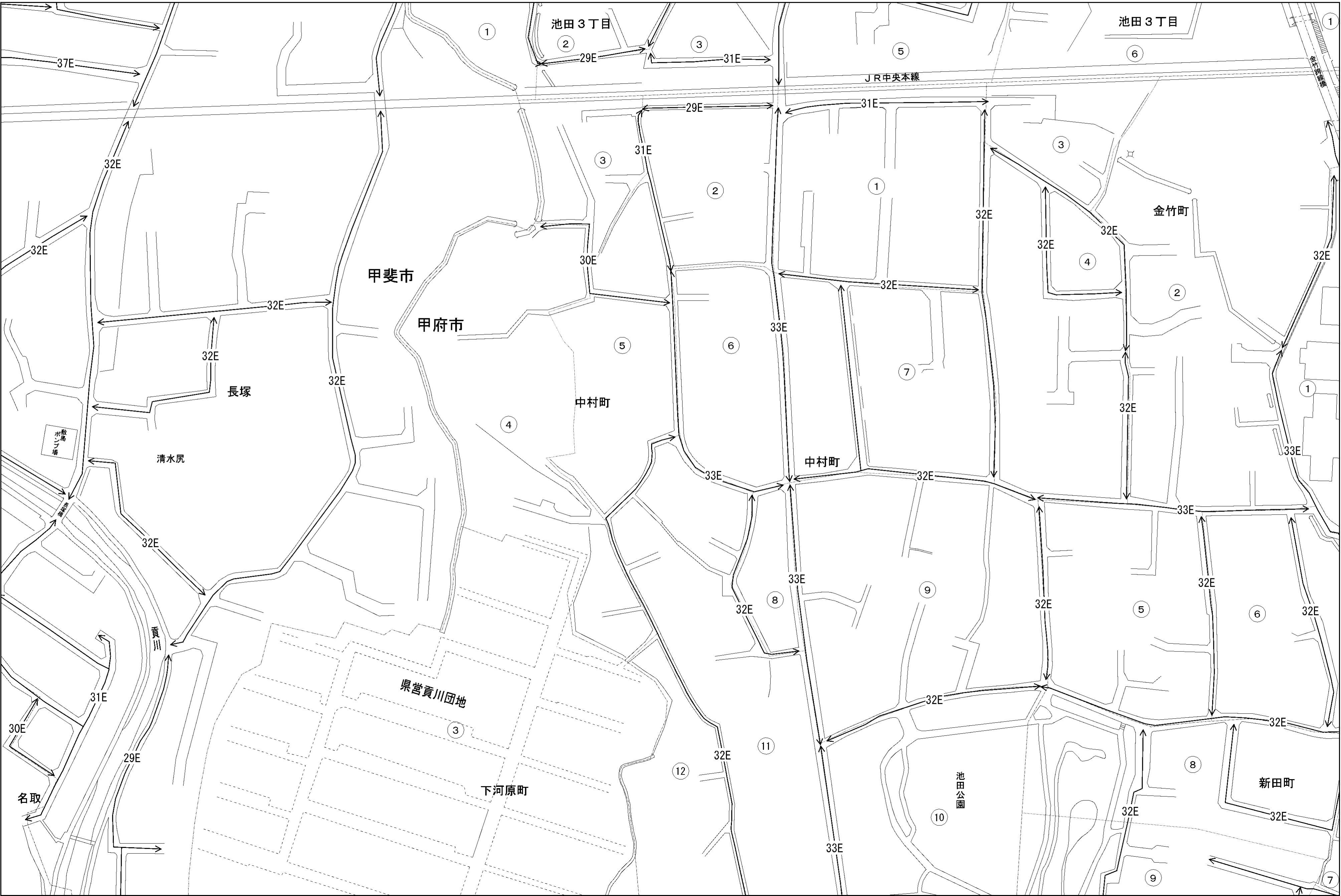
池田３丁目
①
②
29E
③
31E
⑤
⑥
池田３丁目
①
37E
ＪＲ中央本線
金竹跨線橋
29E
31E
32E
31E
③
②
①
③
32E
金竹町
32E
32E
④
32E
30E
32E
甲斐市
甲府市
32E
②
32E
32E
33E
⑤
⑥
⑦
長塚
32E
中村町
④
①
32E
敷島ポンプ場
清水尻
中村町
33E
32E
33E
32E
長塚橋
32E
33E
貢川
32E
⑧
33E
⑨
32E
⑤
⑥
32E
31E
県営貢川団地
③
32E
32E
30E
29E
32E
⑪
⑫
下河原町
池田公園
⑩
⑧
新田町
名取
32E
33E
32E
⑨
⑦