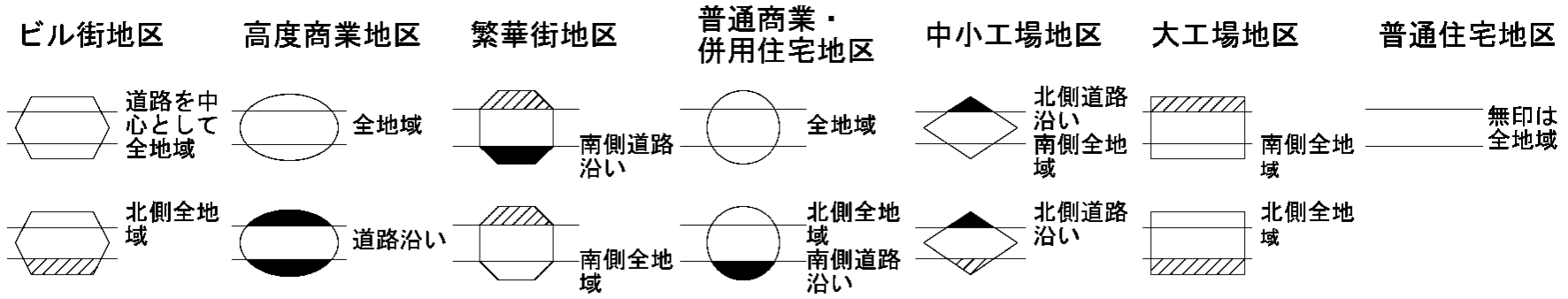
ビル街地区
道路を中心として全地域
北側全地域
高度商業地区
全地域
道路沿い
繁華街地区
南側道路沿い
南側全地域
普通商業・併用住宅地区
全地域
北側全地域
南側道路沿い
中小工場地区
北側道路沿い
南側全地域
北側道路沿い
大工場地区
南側全地域
北側全地域
普通住宅地区
無印は全地域

| 記号 | 借地権割合 |
|---|---|
| A | 90% |
| B | 80% |
| C | 70% |
| D | 60% |

| 記号 | 借地権割合 |
|---|---|
| E | 50% |
| F | 40% |
| G | 30% |

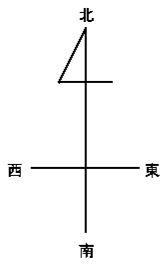

| | 81155 | |
|---|---|---|
| 81165 | 当図 | 81167 |
| | 81177 | |

# 甲府市
（甲府署）

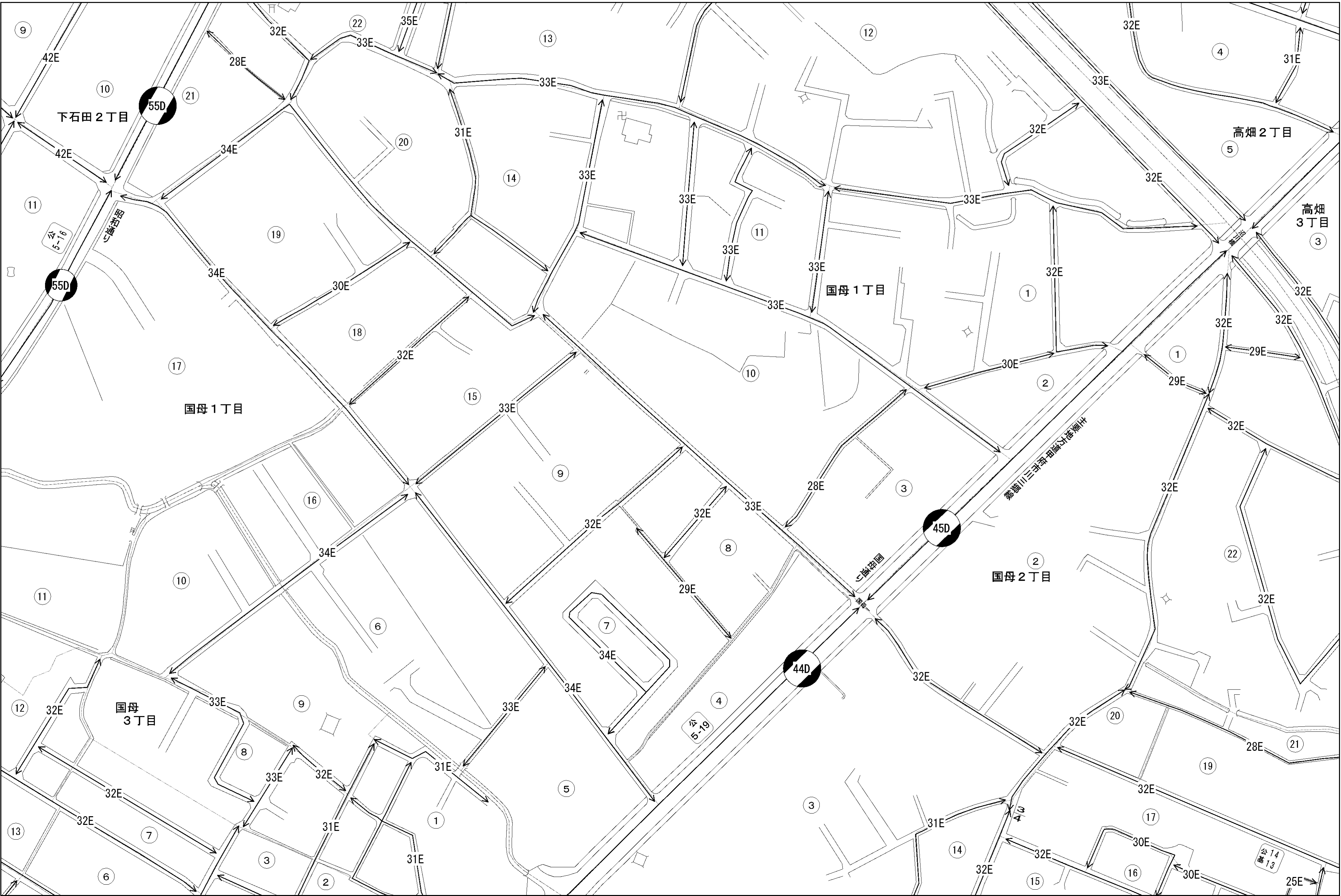
下石田２丁目
国母１丁目
国母１丁目
国母３丁目
国母２丁目
高畑２丁目
高畑３丁目
昭和通り
国母通り
主要地方道甲府市川三郷線
55D
55D
45D
44D
42E
42E
32E
33E
35E
28E
34E
34E
30E
32E
31E
33E
33E
33E
33E
33E
33E
33E
33E
32E
33E
32E
32E
31E
33E
32E
32E
30E
32E
32E
29E
29E
32E
32E
28E
33E
32E
32E
29E
34E
34E
34E
33E
33E
32E
32E
32E
33E
32E
31E
31E
31E
32E
32E
28E
32E
32E
31E
32E
30E
30E
25E
3/4
公 5-16
公 5-19
公 14 基 13
⑨ ⑩ ㉑ ⑪ ⑰ ⑲ ⑳ ⑱ ⑮ ⑭ ⑬ ㉒ ⑫ ⑪ ⑩ ① ② ③ ④ ⑤ ① ③ ⑨ ⑯ ⑩ ⑪ ⑥ ⑦ ⑧ ⑨ ⑫ ⑧ ⑤ ④ ③ ① ② ③ ⑦ ⑬ ⑥ ② ㉒ ⑳ ㉑ ⑲ ⑰ ⑭ ⑯ ⑮