令和
8
81197

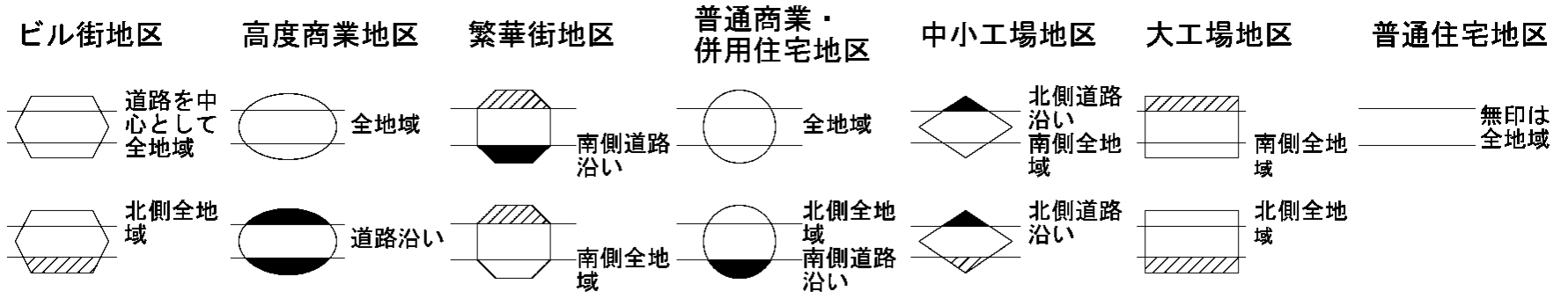
ビル街地区
道路を中心として全地域
北側全地域
高度商業地区
全地域
道路沿い
繁華街地区
南側道路沿い
南側全地域
普通商業・併用住宅地区
全地域
北側全地域
南側道路沿い
中小工場地区
北側道路沿い
南側全地域
北側道路沿い
大工場地区
南側全地域
北側全地域
普通住宅地区
無印は全地域

記号	借地権割合
A	90%
B	80%
C	70%
D	60%

記号	借地権割合
E	50%
F	40%
G	30%

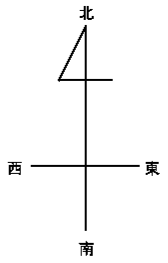

81187
81196 当 図 81198
81206

昭和町
甲府市
（甲府署）

令和
8
81197

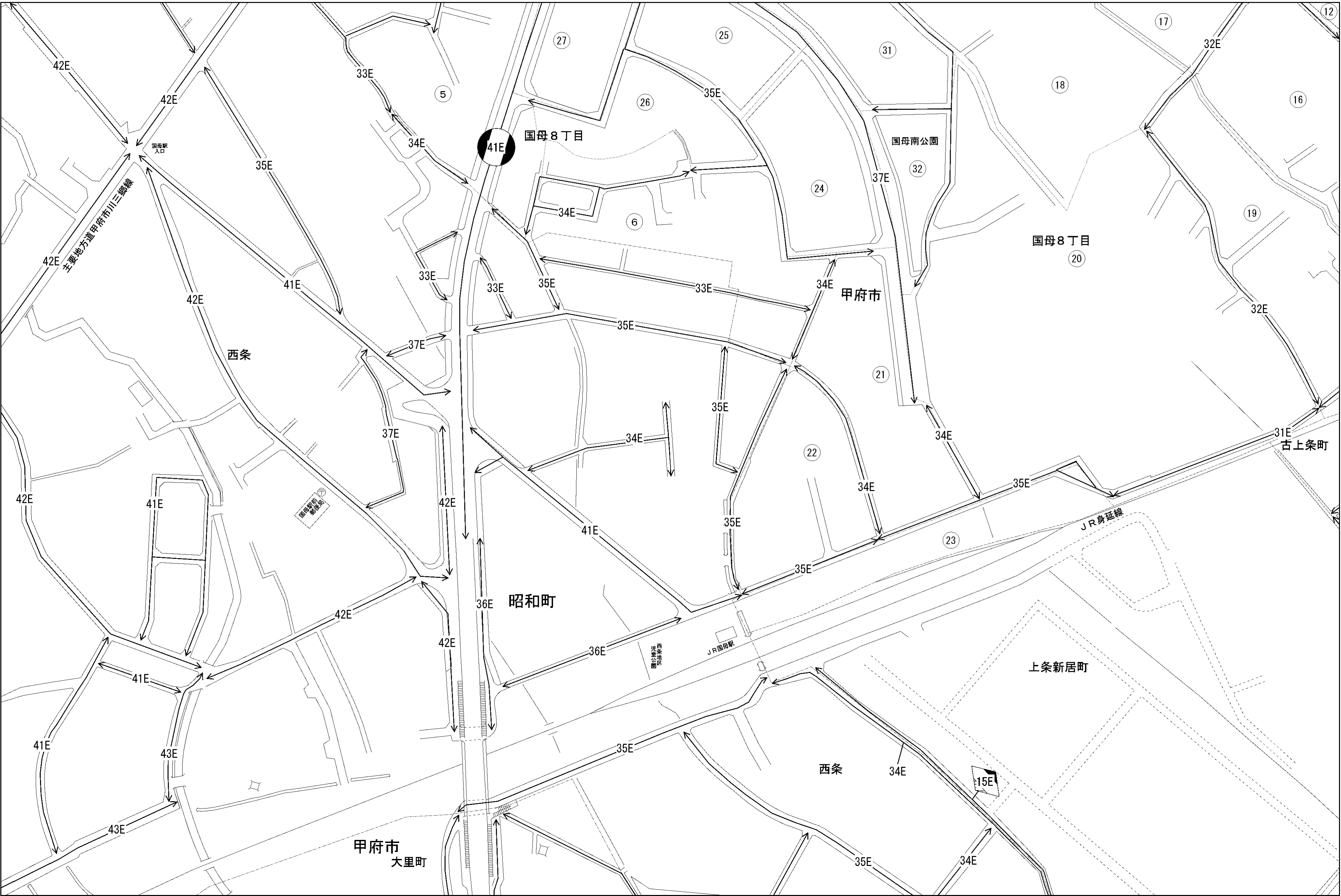
42E
42E
33E
5
27
25
31
17
12
32E
26
35E
18
16
国母駅入口
34E
41E
国母８丁目
35E
国母南公園
32
37E
24
34E
6
19
42E
主要地方道甲府市川三郷線
国母８丁目
20
33E
35E
33E
34E
甲府市
42E
41E
32E
37E
35E
西条
21
35E
34E
37E
31E
古上条町
34E
22
35E
41E
42E
34E
41E
国母駅前郵便局
35E
23
JR身延線
41E
42E
35E
36E
昭和町
42E
36E
西条地区児童公園
JR国母駅
上条新居町
41E
41E
43E
35E
西条
34E
15E
43E
甲府市
大里町
35E
34E