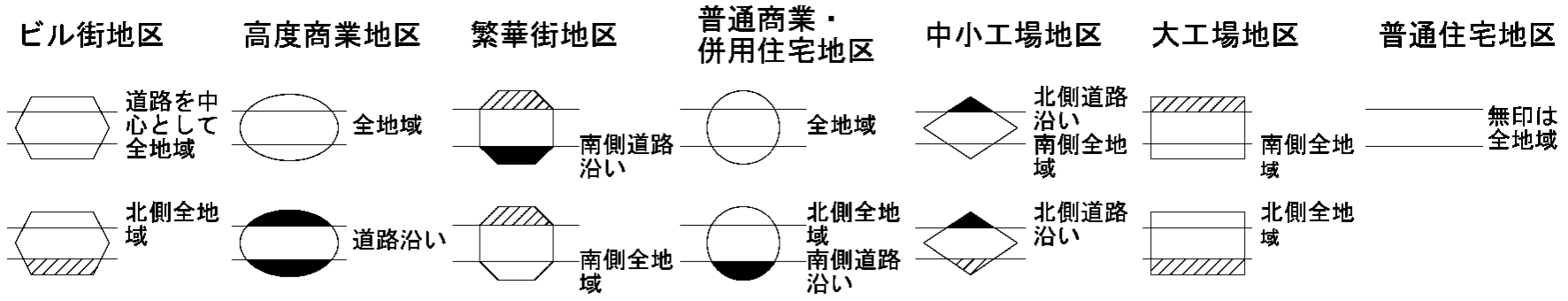
ビル街地区
道路を中心として全地域
北側全地域
高度商業地区
全地域
道路沿い
繁華街地区
南側道路沿い
南側全地域
普通商業・併用住宅地区
全地域
北側全地域 南側道路沿い
中小工場地区
北側道路沿い 南側全地域
北側道路沿い
大工場地区
南側全地域
北側全地域
普通住宅地区
無印は全地域

記号	借地権割合
A	90%
B	80%
C	70%
D	60%

記号	借地権割合
E	50%
F	40%
G	30%

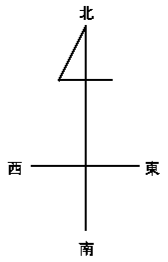

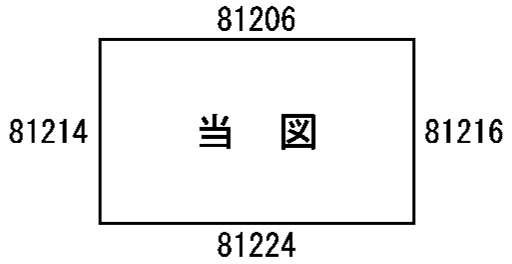
81206
81214
当　図
81216
81224

昭和町
甲府市
（甲府署）

令和
8
81215

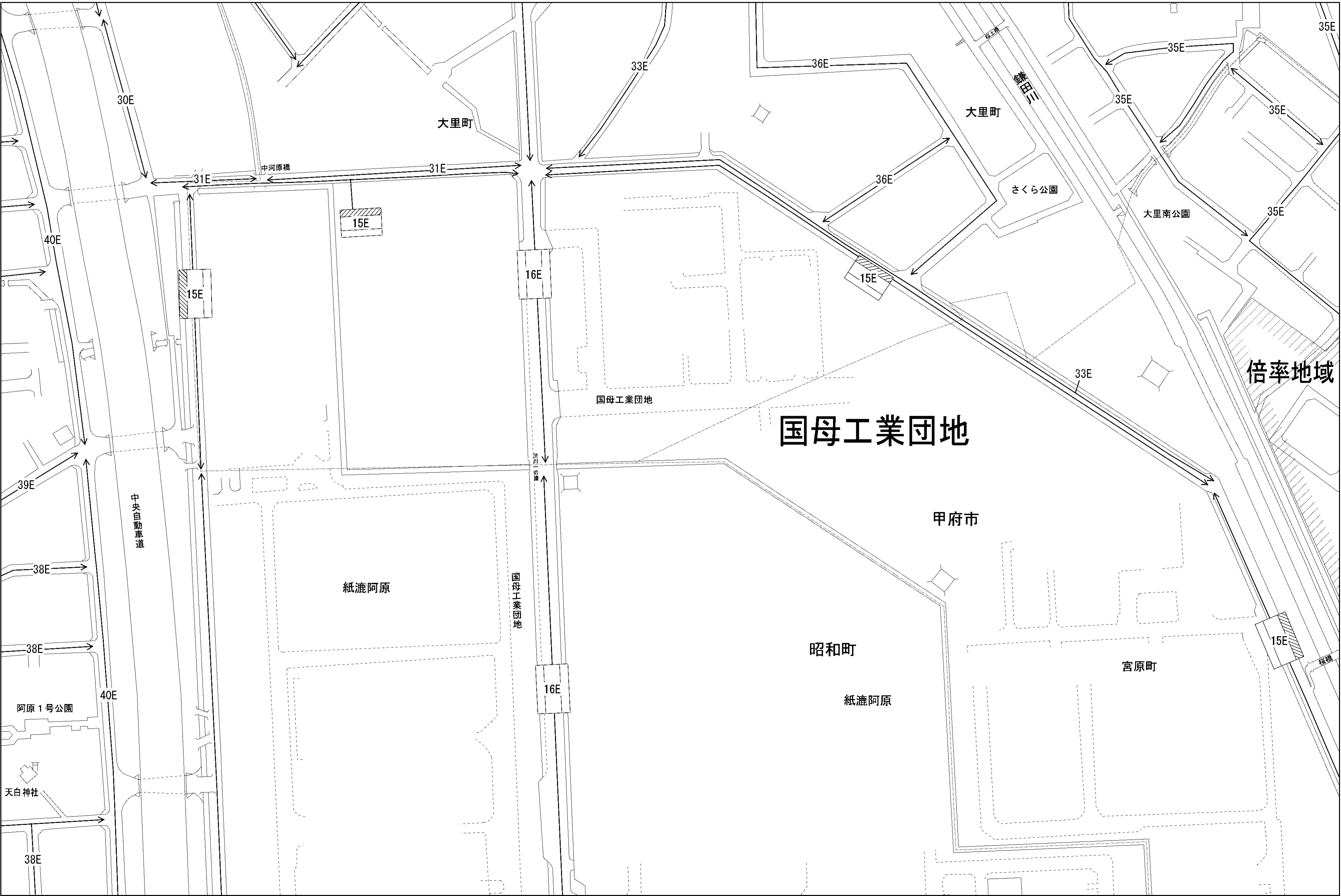
30E
31E
31E
中河原橋
大里町
33E
36E
大里町
鎌田川
桜上橋
35E
35E
35E
35E
35E
36E
さくら公園
大里南公園
40E
15E
15E
16E
15E
33E
倍率地域
国母工業団地
国母工業団地
39E
中央自動車道
渋川一の橋
甲府市
38E
紙漉阿原
国母工業団地
38E
昭和町
宮原町
15E
桜橋
40E
16E
紙漉阿原
阿原１号公園
天白神社
38E