令和
8
81225

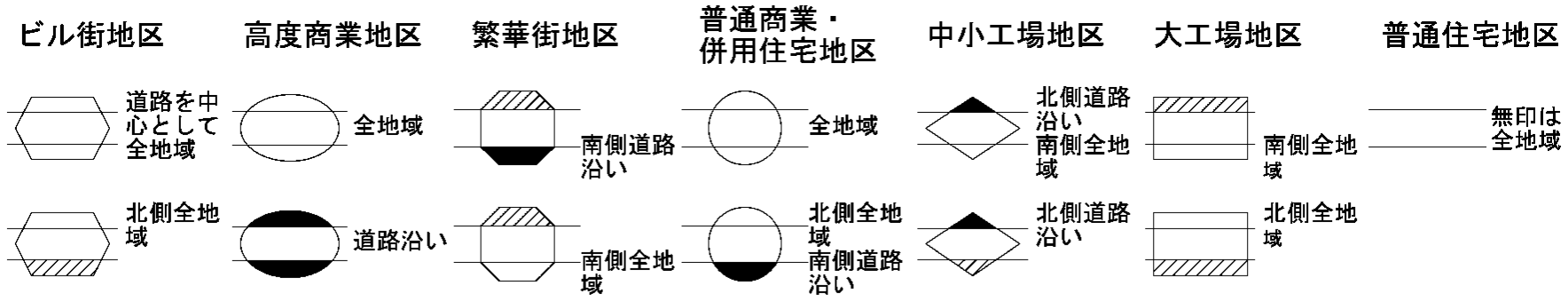
ビル街地区
道路を中心として全地域
北側全地域
高度商業地区
全地域
道路沿い
繁華街地区
南側道路沿い
南側全地域
普通商業・併用住宅地区
全地域
北側全地域
南側道路沿い
中小工場地区
北側道路沿い
南側全地域
北側道路沿い
大工場地区
南側全地域
北側全地域
普通住宅地区
無印は全地域

記号	借地権割合
A	90%
B	80%
C	70%
D	60%

記号	借地権割合
E	50%
F	40%
G	30%

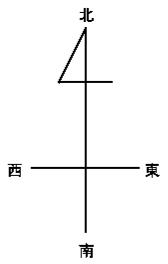

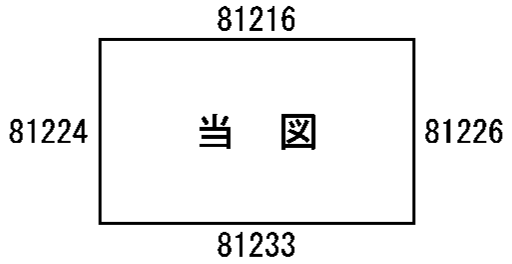
81216
81224
当　図
81226
81233

甲府市
（甲府署）

令和
8
81225

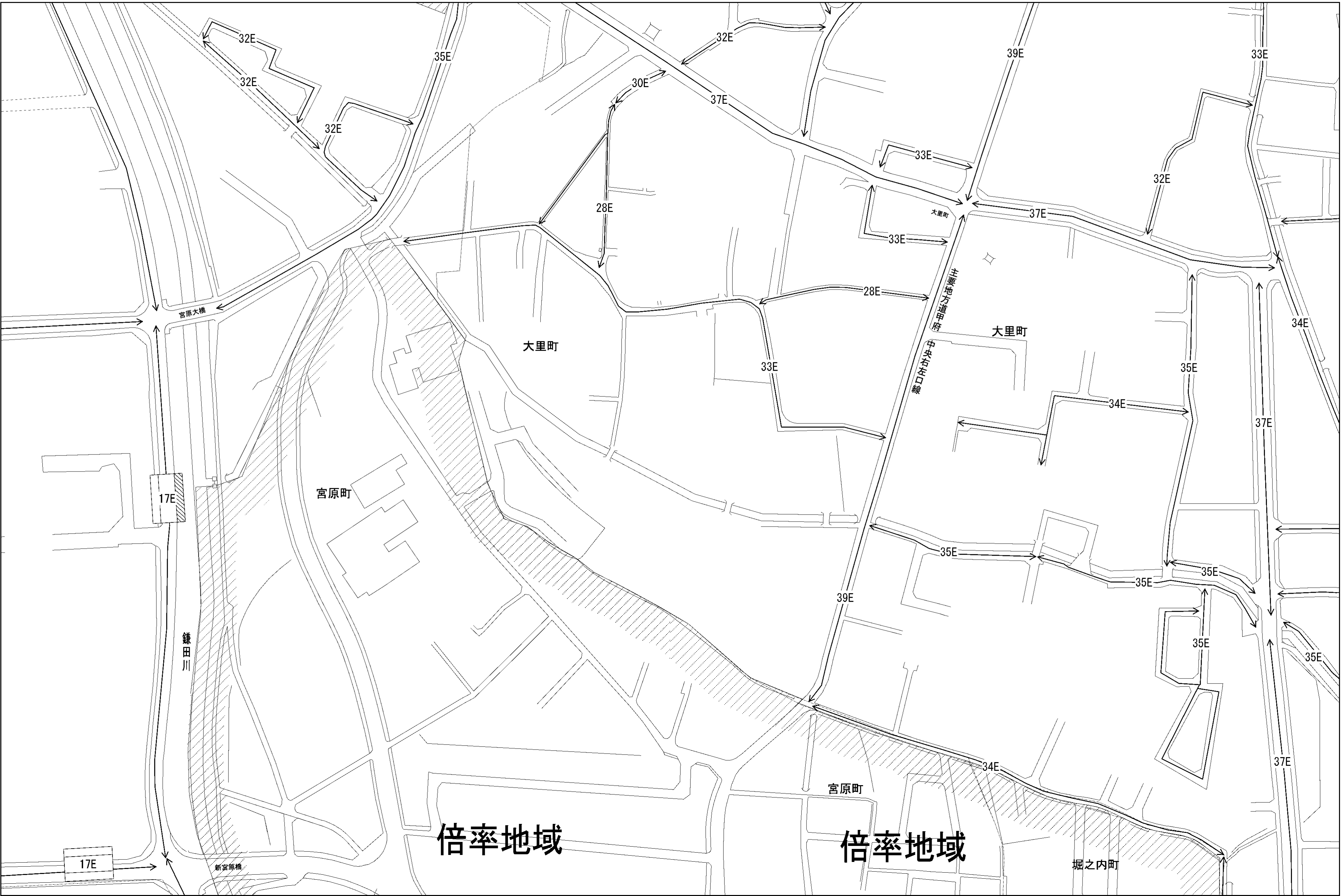
32E
32E
32E
35E
30E
32E
37E
28E
39E
33E
33E
32E
37E
大里町
33E
28E
宮原大橋
大里町
大里町
主要地方道甲府中央右左口線
33E
34E
35E
34E
37E
17E
宮原町
鎌田川
35E
35E
35E
35E
35E
35E
39E
34E
37E
宮原町
倍率地域
倍率地域
17E
新宮原橋
堀之内町